

建设项目环境影响报告表

(污染影响类)

项目名称: 华润电力清流县嵩溪 13MW 渔光互补光伏电站、
110 千伏升压站和华润电力清流县沙芜 39MW
渔光互补光伏电站项目

建设单位(盖章): 华润新能源(清流)有限公司

编制日期: 2025 年 7 月

中华人民共和国生态环境部

建设项目环境影响报告书（表） 编制情况承诺书

本单位 福建明达工程技术服务有限公司（统一社会信用代码 9135011156336078X7）郑重承诺：本单位符合《建设项目环境影响报告书（表）编制监督管理办法》第九条第一款规定，无该条第三款所列情形，不属于（属于/不属于）该条第二款所列单位；本次在环境影响评价信用平台提交的由本单位主持编制的 华润电力清流县嵩溪13MW渔光互补光伏电站、110千伏升压站和华润电力清流县沙芜39MW渔光互补光伏电站项目 项目环境影响报告书（表）基本信息真实准确、完整有效，不涉及国家秘密；该项目环境影响报告书（表）的编制主持人为 蔡志明（环境影响评价工程师职业资格证书管理号 12353543506350058，信用编号 BH002542），主要编制人员包括 蔡志明（信用编号 BH002542）、李铭端（信用编号 BH053013）（依次全部列出）等 2 人，上述人员均为本单位全职人员；本单位和上述编制人员未被列入《建设项目环境影响报告书（表）编制监督管理办法》规定的限期整改名单、环境影响评价失信“黑名单”。

承诺单位（盖章）

2025年11月16日



CS 扫描全能王
3亿人都在用的扫描App

打印编号: 1755225166000

编制单位和编制人员情况表

项目编号	gavb56		
建设项目名称	华润电力清流县嵩溪13MW渔光互补光伏电站、110千伏升压站和华润电力清流县沙芜39MW渔光互补光伏电站项目		
建设项目类别	41—090陆上风力发电；太阳能发电；其他电力生产		
环境影响评价文件类型	报告表		
一、建设单位情况			
单位名称（盖章）	华润新能源（清流）有限公司		
统一社会信用代码	91350400MAED0BNW91		
法定代表人（签章）	高永祥		
主要负责人（签字）	杨盛富		
直接负责的主管人员（签字）	杨盛富		
二、编制单位情况			
单位名称（盖章）	福建明达工程技术有限公司		
统一社会信用代码	913501110089978		
三、编制人员情况			
1. 编制主持人			
姓名	职业资格证书管理号	信用编号	签字
蔡志明	12353543506350058	BH002542	蔡志明
2. 主要编制人员			
姓名	主要编写内容	信用编号	签字
蔡志明	二、建设内容；四、生态环境影响分析；六、生态环境保护措施监督检查清单；七、结论	BH002542	蔡志明
李铭端	一、建设项目基本情况；三、区域环境质量现状、环境保护目标及评价标准；五、环境保护措施监督检查清单；附件	BH053013	李铭端



营业执照

统一社会信用代码

9135011156336078X7

(副本) 副本编号: 1-1



扫描二维码登录
“国家企业信用信
息公示系统”了解
更多登记、备案、
许可、监管信息。

名称 福建明达工程技术有限公司

类型 有限责任公司

法定代表人 陈志辉

经营范围

一般项目：工程管理服务；环保咨询服务；工程造价咨询业务；工程技术服务（规划管理、勘察、设计、监理除外）；土壤污染治理与修复服务；土壤污染防治服务；土地调查评估服务；节能管理服务；水土流失防治服务；招投标代理服务；海洋环境服务；安全咨询服务；消防技术服务；社会稳定风险评估；环境保护监测；环境保护专用设备销售；生态环境监测及检测仪器仪表销售。（除依法须经批准的项目外，凭营业执照依法自主开展经营活动）许可项目：建设工程设计；测绘服务；职业卫生技术服务。（依法须经批准的项目，经相关部门批准后方可开展经营活动，具体经营项目以相关部门批准文件或许可证件为准）

注册资本 壹仟万圆整

成立日期 2010年10月14日

住所 福州市晋安区新店镇玄南岭路632号西园二期经济适用房9#楼1607单元

登记机关



2023 年 8 月 14 日

国家企业信用信息公示系统网址: <http://www.gsxt.gov.cn>

市场主体应当于每年1月1日至6月30日通过国家
企业信用信息公示系统报送公示年度报告

国家市场监督管理总局监制



CS 扫描全能王

3亿人都在用的扫描App

本证书由中华人民共和国人力资源和社会保障部、环境保护部批准颁发,它表明持证人通过国家统一组织的考试,取得环境影响评价工程师的职业资格。

This is to certify that the bearer of the Certificate has passed national examination organized by the Chinese government departments and has obtained qualifications for Environmental Impact Assessment Engineer.



编号: 0012331



持证人签名:
Signature of the Bearer

管理号:
File No.: 12353543506350058

姓名: 蔡志明
Full Name
性别: 男
Sex
出生年月: 1979年08月
Date of Birth
专业类别: _____
Professional Type
批准日期: 2012年05月27日
Approval Date

签发单位盖章:
Issued by

签发日期: 2012年09月19日
Issued on



CS 扫描全能王
3亿人都在用的扫描App

一、建设项目基本情况

建设项目名称	华润电力清流县嵩溪 13MW 渔光互补光伏电站、110 千伏升压站和华润电力清流县沙芜 39MW 渔光互补光伏电站项目		
项目代码	华润电力清流县嵩溪 13MW 渔光互补光伏电站项目 2503-350423-04-01-899396；华润电力清流县沙芜 39MW 渔光互补光伏电站项目 2503-350423-04-01-799383；华润电力清流县嵩溪 13 兆瓦渔光互补光伏电站 110 千伏升压站项目 2503-350400-01-01-675638		
建设地点	福建省三明市清流县嵩溪镇		
地理坐标	嵩溪 13MW 渔光互补光伏电站：介于东经 116° 57' 23.529" ~116° 58' 1.121"，北纬 26° 16' 33.769" ~26° 17' 18.600" 之间；沙芜 39MW 渔光互补光伏电站：介于东经 116° 57' 19.159" ~117° 0' 3.740"，北纬 26° 15' 53.752" ~26° 18' 36.511" 之间；嵩溪 13MW 渔光互补光伏电站 110 千伏升压站：116° 57' 31.129"，26° 16' 29.910"。		
建设项目行业类别	四十一、电力、热力生产和供应业；90.太阳能发电 4416；五十五、核与辐射；161.输变电工程；其他（100 千伏以下除外）	用地（用海）面积（m ² ）/长度（km）	嵩溪 13MW 渔光互补光伏电站租赁 249 亩鱼塘；沙芜 39MW 渔光互补光伏电站租赁 653 亩鱼塘；嵩溪镇 13 兆瓦渔光互补光伏电站 110 千伏升压站占地面积 1.0101 公顷
建设性质	<input checked="" type="checkbox"/> 新建（迁建） <input type="checkbox"/> 改建 <input type="checkbox"/> 扩建 <input type="checkbox"/> 技术改造	项目申报情形	<input checked="" type="checkbox"/> 首次申报项目 <input type="checkbox"/> 不予批准后再次申报项目 <input type="checkbox"/> 超五年重新审核项目 <input type="checkbox"/> 重大变动重新报批项目
项目审批（核准/备案）部门（选填）	清流县发展和改革局；三明市发展和改革委员会	项目审批（核准/备案）文号（选填）	闽发改外备〔2025〕G040004 号，闽发改外备〔2025〕G040002 号；明发改审批〔2025〕108 号
总投资（万元）	嵩溪 13MW 渔光互补光伏电站投资：7150；沙芜 39MW 渔光互补光伏电站投资：21450；13MW 渔光互补光伏电站 110kV 升压站投资 3598.47 万元。共计	环保投资（万元）	97

	32198.47 万元			
环保投资占比 (%)	0.3%	施工工期	17 个月	
是否开工建设	<input checked="" type="checkbox"/> 否 <input type="checkbox"/> 是：			
专项评价设置情况	根据《建设项目环境影响报告表编制技术指南(污染影响类)(试行)》，项目工程专项设置情况参照表1专项评价设置原则表，项目不设置专项评价，具体详见下表。			
	表 1 项目专项评价设置表			
	专项评价的类别	涉及项目类别	本项目情况	是否设置专项评价
	地表水	水力发电：引水式发电、涉及调峰发电的项目；人工湖、人工湿地：全部；水库：全部；引水工程：全部（配套的管线工程等除外）；防洪除涝工程：包含水库的项目；河湖整治：涉及清淤且底泥存在重金属污染的项目	本项目不涉及	否
	地下水	陆地石油和天然气开采：全部；地下水（含矿泉水）开采：全部；水利、水电、交通等：含穿越可溶岩地层隧道的项目	本项目不涉及	否
	生态	涉及环境敏感区（不包括饮用水水源保护区，以居住、医疗卫生、文化教育、科研、行政办公为主要功能的区域，以及文物保护单位）的项目	本项目不涉及	否
	大气	油气、液体化工码头：全部；干散货（含煤炭、矿石）、件杂、多用途、通用码头：涉及粉尘、挥发性有机物排放的项目	本项目不涉及	否
	噪声	公路、铁路、机场等交通运输业涉及环境敏感区（以居住、医疗卫生、文化教育、科研、行政办公为主要功能的区域）的项目；城市道路（不含维护，不含支路、人行天桥、人行地道）：全部	本项目不涉及	否
	环境风险	石油和天然气开采：全部；油气、液体化工码头：全部；原油、成品油、天然气管线（不含城镇天然气管线、企业厂区内管线），危险化学品输送管线（不含企业厂区内管线）：全部	本项目不涉及	否
规划情况	（1）《福建省“十四五”能源发展专项规划》（福建省人民政府办公厅闽政办〔2022〕30号）			

	<p>(2) 规划名称：《清流县城市总体规划（2018—2035年）》；</p> <p>审批机关：三明市人民政府；</p>
规划环境影响评价情况	无
规划及规划环境影响评价符合性分析	<p>(1) 与《福建省“十四五”能源发展专项规划》符合性分析</p> <p>根据福建省人民政府办公厅 2022 年 5 月发布的《福建省“一四五”发展专项规划》（闽政办〔2022〕30 号），文件中指出“稳步发展其他可再生能源。”</p> <p>本项目为渔光互补光伏发电及配套的升压站项目。“渔光互补”是指渔业养殖与光伏发电相结合，在鱼塘上方架设光伏板阵列，光伏板下方水域可以进行养殖，形成“上层发电、下层养殖、科学开发、综合利用”的渔光互补生态建设模式。符合福建省“十四五”能源发展专项规划。</p> <p>(2) 与《清流县城市总体规划（2018—2035 年）》符合性分析</p> <p>本项目主要从事光伏发电，属于电力能源产业，本项目建设符合国家和地方产业导向；符合国家清洁生产标准要求，属于低污染、低耗水型企业，项目的建设符合当地产业引进的环保准入条件中的相关要求。</p>

其他符合性分析	<p>1、“三线一单”生态环境分区管控符合性分析</p> <p>（1）与生态红线相符性分析</p> <p>对照《福建省生态保护红线划定方案》及其调整方案，项目位于福建省三明市清流县嵩溪镇，不位于国家公园、自然保护区、森林公园的生态保育区和核心景观区、风景名胜区的核心景区、地质公园的地质遗迹保护区、世界自然遗产的核心区和缓冲区、湿地公园的湿地保育区和恢复重建区、饮用水水源地的一级保护区、水产种质资源保护区的核心区和其他需要特别保护等法律法规禁止开发建设的区域。项目用地类型属一般农用地，不占用生态保护红线、永久基本农田和饮用水源保护区。</p> <p>本项目不占用永久基本农田和生态保护红线。因此，项目建设符合生态红线控制要求。</p> <p>（2）环境质量底线</p> <p>项目所在区域的环境质量底线为：环境空气质量目标为《环境空气质量标准》（GB3095-2012）及其修改单中的二类区标准，地表水环境质量目标为《地表水环境质量标准》（Ⅲ类标准），本项目运营期光伏区无生产废气与生产废水产生，项目采用无人值班方式运营，无生活污水产生，升压站员工生活污水经一体化污水处理设施处理后用于厂区绿化洒水，不外排。声环境质量目标为《声环境质量标准》（GB3096-2008）2类标准，噪声经治理之后对环境污染较小。固体废物可做到无害化处置。采取本环评提出的相关防治措施后，本项目排放的污染物不会对区域环境质量底线造成冲击。</p> <p>（3）资源利用上限</p> <p>本项目为渔光互补光伏发电及配套的升压站项目，项目施工及运营过程中消耗的电源、水源等较少，项目资源消耗量相对区域利用总量较少，水电等资源利用不会突破区域的资源利用上线。因此符合资源利用上限要求。</p> <p>（4）生态环境准入清单</p> <p>根据《福建省人民政府关于实施“三线一单”生态环境分区管控的通</p>
---------	---

知》（闽政〔2020〕12号）相关要求分析，项目所在位置属于福建省陆域区域。因此，项目对照全省生态环境总体准入要求中“全省陆域”部分，具体见表1.1.1。				
表 1.1.1 与全省生态环境总体准入要求的符合性分析				
适用范围	准入要求		本项目情况	符合性
全省陆域	空间布局约束	1、石化、汽车、船舶、冶金、水泥、制浆造纸、印染等重点产业，要符合全省规划布局要求。 2、严控钢铁、水泥、平板玻璃等产能过剩行业新增产能，新增产能应实施产能等量或减量置换。 3、除列入国家规划的大型煤电和符合相关要求的等容量替代项目，以及以供热为主的热电联产项目外，原则上不再建设新的煤电项目。 4、氟化工产业应集中布局在《关于促进我省氟化工产业绿色高效发展的若干意见》中确定的园区，在上述园区之外不再新建氟化工项目，园区之外现有氟化工项目不再扩大规模。 5、禁止在水环境质量不能稳定达标的区域内，建设新增相应不达标污染物指标排放量的工业项目。 6、禁止在通风廊道和主导风向的上风向布局大气重污染企业，推进建成区大气重污染企业搬迁或升级改造、环境风险企业搬迁或关闭退出。 7、新建、扩建的涉及重点重金属污染物〔1〕的有色金属冶炼、电镀、制革、铅蓄电池制造企业布局应符合《福建省进一步加强重金属污染防控实施方案》（闽环保固体〔2022〕17号）要求。禁止低端落后产能向闽江中上游地区、九龙江北溪江东北引桥闸以上、西溪桥闸以上流域、晋江流域上游转移。禁止新建用汞的电石法（聚）氯乙烯生产工艺。	本项目为光伏发电及配套的升压站项目，项目建设与空间布局约束要求不冲突	符合
	污染物排放管控	1.建设项目新增的主要污染物（含VOCs）排放量应按要求实行等量或倍量替代。重点行业建设项目新增的主要污染物排放量应同时满足《关于加强重点行业建设项目区域削减措施监督管理的通知》（环办环评〔2020〕36号）的要求。涉及新增总磷排放的建设项目应符合相关削减替代要求。新、改、扩建重点行业〔2〕建设项目要符合“闽环保固体〔2022〕17号”文件要求 2.新改扩建钢铁、火电项目应执行超低排放限值，有色项目应当执行大气污染物特别排放限值。水泥行业新改扩建项目严格对照超低排放、能效标杆水平建设实施，现有项目超低排放改造应按“闽环规〔2023〕2号”文件的时限要求分步推进，2025年底前全面完成〔2〕〔4〕。 3.近岸海域汇水区域、“六江两溪”流域以及排入湖泊、水库等封闭、半封闭水域的城镇污水处理设施执行不低于一级A排放标准。到2025年，省级及以上	1、项目不涉及总磷、重金属、VOCs排放。 2、项目为光伏发电及配套的升压站项目，不属于水泥、有色金属、钢铁、火电项目。 3、项目无	符合

			<p>各类开发区、工业园区完成“污水零直排区”建设，混合处理工业污水和生活污水的污水处理厂达到一级 A 排放标准。4.优化调整货物运输方式，提升铁路货运比例，推进钢铁、电力、电解铝、焦化等重点工业企业和工业园区货物由公路运输转向铁路运输。5.加强石化、涂料、纺织印染、橡胶、医药等行业新污染物环境风险管控。</p>	<p>废水产生。</p> <p>4、不涉及。</p> <p>5、本项目不属于石化、涂料、纺织印染、橡胶、医药等行业。</p>	
	资源开发效率要求		<p>1.实施能源消耗总量和强度双控。2.强化产业园区单位土地面积投资强度和效用指标的刚性约束，提高土地利用效率。3.具备使用再生水条件但未充分利用的钢铁、火电、化工、制浆造纸、印染等项目，不得批准其新增取水许可。在沿海地区电力、化工、石化等行业，推行直接利用海水作为循环冷却等工业用水。4.落实“闽环规（2023）1号”文件要求，不再新建每小时 35 蒸吨以下燃煤锅炉，以及每小时 10 蒸吨及以下燃生物质和其他使用高污染燃料的锅炉。集中供热管网覆盖范围内禁止新建、扩建分散燃煤、燃油等供热锅炉。5.落实“闽环保大气（2023）5号”文件要求，按照“提气、转电、控煤”的发展思路，推动陶瓷行业进一步优化用能结构，实现能源消费清洁低碳化。</p>	不涉及。	符合
<p>根据《三明市人民政府关于实施“三线一单”生态分区管控的通知》（榕政综〔2021〕178号），本项目嵩溪 13MW 渔光互补光伏电站位于清流县嵩溪镇，涉及 1 个生态环境管控单元，其中重点管控单元 1 个（清流县重点管控区 2）；39MW 渔光互补光伏电站位于清流县嵩溪镇，涉及 3 个生态环境管控单元，其中优先保护单元 1 个（清流县一般生态空间一水源涵养生态功能重要区域），重点管控单元 2 个（清流县重点管控区 1，清流县重点管控区 2）；本项目配套的 110kv 压站，涉及 2 个生态环境管控单元，其中优先保护单元 1 个，重点管控单元 1 个，其中优先保护单元 1 个（清流县一般生态空间一水源涵养生态功能重要区域），重点管控单元 1 个（清流县重点管控区 2）；对照三明市生态环境总体准入要求的情况如表 1.1.2 所示，对照清流县生态环境准入清单的情况如表 1.1.3 所示。</p>					



图 1.1-1 嵩溪 13MW 渔光互补光伏电站与生态环境分区管控成果叠图



图 1.1-2 沙芜 39MW 渔光互补光伏电站与生态环境分区管控成果叠图



图 1.1-3 本项目升压站与生态环境分区管控成果叠图

表 1.1.2 项目与三明市生态环境总体准入要求的符合性分析				
适用范围	准入要求		本项目情况	符合性
三明市陆域	空间布局约束	<p>1.氟化工产业应集中布局在三明市吉口、黄砂、明溪、清流等符合产业布局的园区，在上述园区之外不再新建氟化工项目，园区之外现有氟化工项目不再扩大规模；除已通过省级认定的化工园区外，不再新增化工园区；未通过认定的化工园区，不得新建、改扩建化工项目（安全、环保、节能和智能化改造项目除外）。</p> <p>2.全市流域范围禁止新、扩建制革项目，严格控制新建、扩建钢铁、水泥、平板玻璃、有色金属冶炼、化工、植物制浆、印染等项目。3.2024 年底前，全市范围原则上不再新增自备燃煤机组，支持自备燃煤机组实施清洁能源替代。全市范围不再新上每小时 35 蒸吨以下燃煤锅炉，以及每小时 10 蒸吨及以下燃生物质和其他使用高污染燃料的锅炉。集中供热管网覆盖范围内禁止新建、扩建分散燃煤、燃油等供热锅炉。4.继续推进城市建成区现有印染、原料药制造、化工等污染较重企业有序搬迁改造或依法关闭。5.以印染、皮革、农药、医药、涂料等行业为重点，推进有毒有害化学物质替代。化工园区新建项目实施“禁限控”化学物质管控措施，项目在开展环境影响评价时应严格落实相关要求，严格涉新污染物建设项目源头防控和准入管理。</p> <p>6.涉及永久基本农田的管控区域，应按照《基本农田保护条例》（2011 年修正）《福建省基本农田保护条例》（2010 年修正）《国土资源部关于全面实行永久基本农田特殊保护的通知》（国土资规〔2018〕1 号）《中共中央国务院关于加强耕地保护和改进占补平衡的意见》（2017 年 1 月 9 日）等相关文件要求进行严格管理。</p>	本项目位于清流县嵩溪镇，主要从事光伏发电，属于轻污染项目	符合
	污染物排放管控	<p>1.涉新增 VOCs 排放项目，VOCs 排放实行区域内等量替代。2.加快推进钢铁、火电、水泥超低排放改造。有色项目应执行大气污染物特别排放限值；重点控制区新建化工项目应当执行大气污染物特别排放限值。3.东牙溪水库、金湖汇水区域城镇污水处理设施全面达到一级 A 排放标准。氟化工、印染、电镀等行业应执行水污染物特别排放限值。4.在三明市铅锌矿产资源开发活动集中区域（尤溪县、大田县）实行重点污染物特别排放限值。新、改扩建涉重金属重点行业建设项目必须遵循重点重金属污染物排放“减量置换”或“等量置换”的原则，原则上应在本区域内有明确具体的重金属污染物排放总量来源。5.加快推进省级以上工业园区“污水零直排区”建设和重点行业企业及重点产业园区明管化改造。涉及入驻园区的生产废水排放企业，应同步规划建设污水处理设施。</p>	本项目主要从事光伏发电，不属于钢铁、水泥等工业项目，运营期无生产废气产生，不涉及二氧化硫、氮氧化物、VOCs 的排放	符合

表 1.1.3 项目与清流县生态环境准入清单的符合性分析				
环境管控单元名称	管控单元类别	管控要求		相符性分析
嵩溪13MW渔光互补光伏电站项目				
清流县重点管控区2	重点管控单元	空间布局约束	严禁在人口聚集区新建涉及化学品和危险废物排放的项目，城市建成区内现有污染较重的企业应有序搬迁改造或依法关闭。2.禁止在城镇居民区、文化教育科学研究区等人口集中区域建设畜禽养殖场、养殖小区。3.严格限制建设生产和使用高VOCs含量的溶剂涂料、油墨、胶黏剂等项目。4.禁止开发利用未经评估和无害化处理的列入建设用地污染地块名录及开发利用负面清单的土地。	1.本项目不属于涉及化学品和危险废物排放的项目。 2.不涉及。 3.不涉及。 4.本项目用地不涉及未经评估和无害化处理的列入建设用地污染地块名录及开发利用负面清单。
		污染物排放管控	城市建成区的大气污染型工业企业的新增大气污染物（二氧化硫、氮氧化物）排放量，按不低于 1.5 倍调剂。	不涉及。
		环境风险防控	土壤污染重点监管单位拆除设施、设备或者建筑物、构筑物的，应当制定包括应急措施在内的土壤污染防治工作方案，报地方人民政府生态环境、工业和信息化主管部门备案并实施；土壤污染重点监管单位生产经营用地的用途变更或者在其土地使用权收回、转让前，应当由土地使用权人按照规定进行土壤污染状况调查；土壤污染责任人负责实施土壤污染风险管控和修复。	不涉及。
		资源开发效率要求	高污染燃料禁燃区内禁止燃用高污染燃料，禁止新建、扩建燃用高污染燃料的设施。现有使用高污染燃料的设施，限期改用清洁能源；现有使用生物质燃料的设施，限期改为专用锅炉并配置高效除尘设施。	本项目为光伏发电及配套的升压站项目，运营过程中消耗的电、源、水源等较少，项目资源消耗量相对区域利用总量较少。
沙芜39MW渔光互补光伏电站项目				
清流县一般生态空间—水源涵养生	优先保护单元	空间布局约束	禁止无序采矿、毁林开荒等损害或不利于维护水源涵养功能的人类活动。禁止新建高水资源消耗产业。	本项目不涉及无序采矿、毁林开荒等损害或不利于维护水源涵

	态功能重要区域			禁止新建印染、制革、制浆造纸、石化、化工、医药、金属冶炼等水污染型工业项目。涉及永久基本农田的按照《中华人民共和国基本农田保护条例》要求管理。	养功能的人类活动。不属于高水资源消耗产业。不属于印染、制革、制浆造纸、石化、化工、医药、金属冶炼等水污染型工业项目。不涉及永久基本农田。
	清流县重点管控区1	重点管控单元	空间布局约束	1.严禁在人口聚集区新建涉及化学品和危险废物排放的项目，城市建成区内现有污染较重的企业应有序搬迁改造或依法关闭。2.禁止在城镇居民区、文化教育科学研究区等人口集中区域建设畜禽养殖场、养殖小区。3.严格限制建设生产和使用高VOCs含量的溶剂涂料、油墨、胶黏剂等项目。4.禁止开发利用未经评估和无害化处理的列入建设用地污染地块名录及开发利用负面清单的土地。	1.本项目不属于涉及化学品和危险废物排放的项目。 2.不涉及。 3.不涉及。 4.本项目用地不涉及未经评估和无害化处理的列入建设用地污染地块名录及开发利用负面清单。
			污染物排放管控	城市建成区的大气污染型工业企业的新增大气污染物（二氧化硫、氮氧化物）排放量，按不低于 1.5 倍调剂。	不涉及。
			环境风险防控	土壤污染重点监管单位拆除设施、设备或者建筑物、构筑物的，应当制定包括应急措施在内的土壤污染防治工作方案，报地方人民政府生态环境、工业和信息化主管部门备案并实施；土壤污染重点监管单位生产经营用地的用途变更或者在其土地使用权收回、转让前，应当由土地使用权人按照规定进行土壤污染状况调查；土壤污染责任人负责实施土壤污染风险管控和修复。	不涉及。
			资源要求	高污染燃料禁燃区内禁止燃用高污染燃料，禁止新建、扩建燃用高污染燃料的设施。现有使用高污染燃料的设施，限期改用清洁能源；现有使用生物质燃料的设施，限期改为专用锅炉并配置高效除尘设施。	本项目为光伏发电及配套的升压站项目，运营过程中消耗的电源、水源等较少，项目资源消耗量相对区域利用总量较少。
	清流县重点管控区2	重点管控单元	空间布局	严禁在人口聚集区新建涉及化学品和危险废物排放的项目，城市建成	1.本项目不属于涉及化学品和危险废物排

			约束	区内现有污染较重的企业应有序搬迁改造或依法关闭。2.禁止在城镇居民区、文化教育科学研究区等人口集中区域建设畜禽养殖场、养殖小区。3.严格限制建设生产和使用高VOCs含量的溶剂涂料、油墨、胶黏剂等项目。4.禁止开发利用未经评估和无害化处理的列入建设用地污染地块名录及开发利用负面清单的土地。	放的项目。 2.不涉及。 3.不涉及。 4.本项目用地不涉及未经评估和无害化处理的列入建设用地污染地块名录及开发利用负面清单。
			污染物排放管控	城市建成区的大气污染型工业企业的新增大气污染物（二氧化硫、氮氧化物）排放量，按不低于 1.5 倍调剂。	不涉及。
			环境风险防控	土壤污染重点监管单位拆除设施、设备或者建筑物、构筑物的，应当制定包括应急措施在内的土壤污染防治工作方案，报地方人民政府生态环境、工业和信息化主管部门备案并实施；土壤污染重点监管单位生产经营用地的用途变更或者在其土地使用权收回、转让前，应当由土地使用权人按照规定进行土壤污染状况调查；土壤污染责任人负责实施土壤污染风险管控和修复。	不涉及。
			资源效率要求	高污染燃料禁燃区内禁止燃用高污染燃料，禁止新建、扩建燃用高污染燃料的设施。现有使用高污染燃料的设施，限期改用清洁能源；现有使用生物质燃料的设施，限期改为专用锅炉并配置高效除尘设施。	本项目为光伏发电及配套的升压站项目，运营过程中消耗的电、水源等较少，项目资源消耗量相对区域利用总量较少。
			清流县嵩溪镇13兆瓦渔光互补光伏电站110千伏升压站		
清流县一般生态空间—水源涵养生态功能重要区域	优先保护单元	空间布局约束	禁止无序采矿、毁林开荒等损害或不利于维护水源涵养功能的人类活动。禁止新建高水资源消耗产业。禁止新建印染、制革、制浆造纸、石化、化工、医药、金属冶炼等水污染型工业项目。涉及永久基本农田的按照《中华人民共和国基本农田保护条例》要求管理。	本项目不涉及无序采矿、毁林开荒等损害或不利于维护水源涵养功能的人类活动。不属于高水资源消耗产业。不属于印染、制革、制浆造纸、石化、化工、医药、金属冶炼等水污染型工业项目。不涉及永久基本农田。	

清流县重点 管控区2	重点管控 单元	空间 布局 约束	严禁在人口聚集区新建涉及化学品和危险废物排放的项目，城市建成区内现有污染较重的企业应有序搬迁改造或依法关闭。2.禁止在城镇居民区、文化教育科学研究区等人口集中区域建设畜禽养殖场、养殖小区。3.严格限制建设生产和使用高VOCs含量的溶剂涂料、油墨、胶黏剂等项目。4.禁止开发利用未经评估和无害化处理的列入建设用地污染地块名录及开发利用负面清单的土地。	1.本项目不属于涉及化学品和危险废物排放的项目。 2.不涉及。 3.不涉及。 4.本项目用地不涉及未经评估和无害化处理的列入建设用地污染地块名录及开发利用负面清单。
		污染 物排 放管 控	城市建成区的大气污染型工业企业的新增大气污染物（二氧化硫、氮氧化物）排放量，按不低于 1.5 倍调剂。	不涉及。
		环境 风险 防控	土壤污染重点监管单位拆除设施、设备或者建筑物、构筑物的，应当制定包括应急措施在内的土壤污染防治工作方案，报地方人民政府生态环境、工业和信息化主管部门备案并实施；土壤污染重点监管单位生产经营用地的用途变更或者在其土地使用权收回、转让前，应当由土地使用权人按照规定进行土壤污染状况调查；土壤污染责任人负责实施土壤污染风险管控和修复。	不涉及。
		资源 开发 效率 要求	高污染燃料禁燃区内禁止燃用高污染燃料，禁止新建、扩建燃用高污染燃料的设施。现有使用高污染燃料的设施，限期改用清洁能源；现有使用生物质燃料的设施，限期改为专用锅炉并配置高效除尘设施。	本项目为光伏发电及配套的升压站项目，运营过程中消耗的电源、水源等较少，项目资源消耗量相对区域利用总量较少。
根据上述分析，项目与三明市生态环境总体准入要求以及清流县生态环境准入清单相符。				
综上所述，本项目建设符合“三线一单”生态环境分区管控的要求。				
2、产业政策合理性分析				
本项目为光伏发电及配套的升压站项目，对照《产业结构调整指导目录（2024 年本）》，光伏发电属于“鼓励类”中第五类“新能源”中第 1 条“太阳能热发电集热系统、太阳能光伏发电系统集成技术开发应用、逆				

变控制系统开发制造”中所列项目，配套的升压站属于“鼓励类”中第四类“电力”中第 10 条“电网改造与建设，增量配电网建设”中所列项目。且该项目已通过清流县发展和改革局的备案（闽发改外备〔2025〕G040004 号；闽发改外备〔2025〕G040002 号），详见附件 2；三明市发展和改革委员会关于华润电力清流县嵩溪 13 兆瓦渔光互补光伏电站 110 千伏升压站项目核准的批复，明发改审批〔2025〕108 号），详见附件 3。因此本项目符合国家产业政策的要求。

3、与《福建省“十四五”能源发展专题规划》符合性分析

根据福建省人民政府于 2022 年 6 月 1 日发布的《福建省“十四五”能源发展专项规划》，主要任务包括“二、优化能源结构布局，着力推动供给增优减劣…鼓励风电、光伏等新能源配置电化学储能优化运行…”“四、加快清洁能源建设，推进能源绿色低碳转型…适度建设海上养殖场渔光互补项目，研究试点农光互补项目，力争“十四五”全省光伏发电新增装机容量 300 万千瓦…”。本项目为渔光互补光伏发电项目，符合《福建省“十四五”能源发展专项规划》的要求。

4、与《输变电建设项目环境保护技术要求》（HJ1113-2020）符合性分析

根据《输变电建设项目环境保护技术要求》（HJ1113-2020）中选址选线、设计等相关技术要求，符合性分析详见表 1.1.4。

表 1.1.4 项目与《输变电建设项目环境保护技术要求》符合性分析

序号	内容	《输变电建设项目环境保护技术要求》中相关要求	本工程情况	符合性分析
1		输变电建设项目选址选线应符合生态保护红线管控要求，避让自然保护区、饮用水水源保护区等环境敏感区。确实因自然条件等因素限制无法避让自然保护区实验区、饮用水水源二级保护区等环境敏感区的输电线路，应在满足相关法律法规及管理要求的前提下对线路方案进行唯一性论证，并采取无害化方式通过。	本项目仅对建设的升压站进行评价，不含送出线路，升压站选址避让了生态保护红线、自然保护区、饮用水水源保护区等环境敏感区。	符合

	2	选址 选线	变电工程在选址时应按终期规模综合考虑进出线走廊规划，避免进出线进入自然保护区、饮用水水源保护区等环境敏感区。	本项目升压站按终期规模综合考虑进出线走廊规划，避免了进出线进入自然保护区、饮用水水源保护区等环境敏感区。	符合
	3		户外变电工程及规划架空进出线选址选线时，应关注以居住、医疗卫生、文化教育、科研、行政办公等为主要功能的区域，采取综合措施，减少电磁和声环境影响。	本项目避让了居住、医疗卫生、文化教育、科研、行政办公等为主要功能的区域，升压站将采取综合措施，减少升压站对周围电磁和声环境影响较小	符合
	4		原则上避免在0类声环境功能区建设变电工程。	本项目升压站在2类声功能区，不在0类声环境功能区内。	符合
	5		变电工程选址时，应综合考虑减少土地占用、植被砍伐和弃土弃渣等，以减少对生态环境的不利影响。	本工程在征地前对升压站所占面积进行了合理预估，尽可能减少土地占用、植被砍伐和弃土弃渣。	符合
	6		电磁环境 保护	工程设计应对产生的工频电场、工频磁场、直流合成电场等电磁环境影响因子进行验算，采取相应防护措施，确保电磁环境影响满足国家标准要求。	经理论预测，升压站对周围电磁环境影响较小。
	7		变电工程噪声控制设计应首先从噪声源强上进行控制，选择低噪声设备；对于声源上无法根治的噪声，应采用隔声、吸声、消声、防振、减振等降噪措施，确保厂界排放噪声和周围声环境敏感目标分别满足GB12348和GB3096要求。	本项目升压站选用低噪声主变，采取了减震隔声措施，升压站对周边噪声影响较小，能够满足相关标准要求。	符合
	8		户外变电工程总体布置应综合考虑声环境影响因素，合理规划，利用建筑物、地形等阻挡噪声传播，减少对声环境敏感目标的影响。	本项目为变电工程，户外布置，升压站对周边声环境敏感目标影响较小，能够满足相关标准要求。	符合

	9	声环境保护	户外变电工程在设计过程中应进行平面布置优化，将主变压器、换流变压器、高压电抗器等主要声源设备布置在站址中央区域或远离站外声环境敏感目标侧的区域。	本项目为变电工程，户外布置，升压站设计过程中进行平面布置优化，主要声源设备布置在站址中央区域。	符合
	10		变电工程位于1类或周围噪声敏感建筑物较多的2类声环境功能区时，建设单位应严格控制主变压器、换流变压器、高压电抗器等主要噪声源的噪声水平，并在满足GB12348的基础上保留适当裕度。	本项目升压站位于2类声环境功能区，对周边噪声影响较小，能够满足相关标准要求。	符合
	11		变电工程应采取降低低频噪声影响的防治措施，以减少噪声扰民。	本项目升压站采取了减振隔声的措施，减少噪声扰民。	符合
	12	水环境保护	变电工程应采取节水措施，加强水的重复利用，减少废（污）水排放。雨水和生活污水应采取分流制。	本项目升压站采取雨污分流制，升压站员工生活污水经一体化污水处理设施处理后用于厂区绿化洒水，不外排。	符合
	13		变电工程站内产生的生活污水宜考虑处理后纳入城市污水管网；不具备纳入城市污水管网条件的变电工程，应根据站内生活污水产生情况设置生活污水处理装置（化粪池、地埋式污水处理装置、回用水池、蒸发池等），生活污水经处理后回收利用、定期清理或外排，外排时应严格执行相应的国家和地方水污染物排放标准相关要求。	本项目运营期光伏区项目采用无人值班方式运营，无生活污水产生，升压站员工生活污水经一体化污水处理设施处理后用于厂区绿化洒水，不外排。	符合
	14	生态环境保护	输变电建设项目在设计过程中应按照避让、减缓、恢复的次序提出生态影响防护与恢复的措施。输变电建设项目临时占地，应因地制宜进行土地功能恢复设计。	设计过程中，环评文件提出了生态影响防护与恢复的措施；施工结束后，对临时用地采取土地整治措施，积极恢复原有地貌。	符合

	15		输变电建设项目施工应落实设计文件、环境影响评价文件及其审批部门审批决定中提出的环境保护要求。设备采购和施工合同中应明确环境保护要求，环境保护措施的实施和环境保护设施的施工安装质量应符合设计和技术协议书、相关标准的要求。	施工过程中建设单位及施工单位将落实设计文件、环境影响评价文件及审批部门审批决定中提出的环境保护要求，设备采购和施工合同中将明确环境保护要求，环境保护措施的实施和环境保护设施的施工安装质量应符合设计和技术协议书、相关标准的要求。	符合
	16	施工	进入自然保护区和饮用水水源保护区等环境敏感区的输电线路，建设单位应加强施工过程的管理，开展环境保护培训，明确保护对象和保护要求，严格控制施工影响范围，确定适宜的施工季节和施工方式，减少对环境保护对象的不利影响。	本项目不涉及自然保护区和饮用水水源保护区等环境敏感区。	符合
	17	运行	变电工程运行过程中产生的变压器油、高抗油等矿物油应进行回收处理。废矿物油和废铅酸蓄电池作为危险废物应交由有资质的单位回收处理，严禁随意丢弃。不能立即回收处理的应暂存在危险废物暂存间或暂存区。	本项目运行后，建设单位将严格落实该要求。	符合
	18		针对变电工程站内可能发生的突发环境事件，应按照HJ169等国家有关规定制定突发环境事件应急预案，并定期演练。	建设单位后期将制定突发环境事件应急预案，按照要求定期演练。	符合

二、建设内容

地理位置	<p>2.1 地理位置</p> <p>华润电力清流县嵩溪 13MW 渔光互补光伏电站站址位于福建省三明市嵩溪镇，地理坐标介于东经 $116^{\circ} 57' 23.53''$ $\sim 116^{\circ} 58' 1.12''$，北纬 $26^{\circ} 16' 33.77'' \sim 26^{\circ} 17' 18.60''$ 之间，场区附近有国道、县道、乡道及村通道路可抵达现场，交通较为便利。该光伏发电站有 2 个地块，地块 1 位于伍家坊村以东 200 处，地块 2 位于老寨以东。场区范围约 249 亩，项目用地类型属一般农用地，不占用生态保护红线、永久基本农田和饮用水源保护区，建设光伏电站拟安装直流侧容量 17.97336MWp，交流额定容量为 13MWac。站址地理位置详见图 2.1-1。</p> <p>华润电力清流县沙芜 39MW 渔光互补光伏电站站址位于福建省三明市嵩溪镇，地理坐标介于东经 $116^{\circ} 57' 19.16'' \sim 117^{\circ} 0' 3.74''$，北纬 $26^{\circ} 15' 53.75'' \sim 26^{\circ} 18' 36.51''$ 之间，场区附近有国道、县道、乡道及村通道路可抵达现场，交通较为便利。本项目有 6 个地块，地块 1 位于官坊洞东北约 240m 处，地块 2 位于晋松西南 680m 处，地块 3 位于伍家坊村东南约 760m 处，地块 4 位于老寨西北约 310m 处，地块 5 位于天亮以北约 290m 处，地块 6 位于天亮以南 65m 处。场区范围约 653 亩，项目用地类型属一般农用地，不占用生态保护红线、永久基本农田和饮用水源保护区。建设光伏电站拟安装直流侧容量 47.4984MWp，交流额定容量为 39MWac。站址地理位置详见附图 2.1-1。</p> <p>本项目配套的升压站位于福建省三明市清流县嵩溪镇黄沙口村 G534 国道西北侧山岭处，交通较为便利。本升压站由沙芜项目和嵩溪项目共用，场址处建设 110kV 升压站，其中进站道路长 554.56 米宽 5 米。升压站红线占地面积约为 1.0101 公顷（含进站道路）。总投资约 3598.47 万元。</p>
------	--



项目组成及规模	<p>2.2 项目组成及规模</p> <p>2.2.1 项目规模及建设内容</p> <p>清流县嵩溪 13MW 渔光互补光伏电站：拟安装直流侧容量 17.97336MW_p，交流额定容量为 13MW_{ac}，推荐采用分块发电、集中并网方案。电池组件采用单晶硅 N 型双面双玻 720W_p 光伏组件，主要采用倾角为 14°固定安装，正南朝向。共配置 720W_p 光伏组件 22534 片，26 片一串，共 867 串，建设 5 个光伏发电子阵，配置 43 台 300kW 组串式逆变器，逆变器交流侧输出经场区箱变低压侧进行汇流。5 个发电子阵由 4 台 3150kVA、1 台 1250kVA 升压箱变进行升压，每台 3150kVA 箱变带 10 台 300kW 逆变器，每台 1250KVA 箱变带 4 台 300kW 逆变器，1 回 35kV 线路大约配置 13MW 容量，共设置 1 回 35kV 线路接入 110kV 升压站。35kV 集电线路采用电缆桥架+电缆直埋作为集电汇流线方案。</p>
---------	---

清流县沙芜 39MW 渔光互补光伏电站:拟安装直流侧容量 47.4984MW_p, 交流额定容量为 39MW_{ac}, 推荐采用分块发电、集中并网方案。电池组件采用单晶硅 N 型双面双玻 720W_p 光伏组件, 主要采用倾角为 14°固定安装, 正南朝向。共配置 720W_p 光伏组件 67600 片, 26 片一串, 共 2600 串, 建设 17 个光伏发电子阵, 配置 130 台 300kW 组串式逆变器, 逆变器交流侧输出经场区箱变低压侧进行汇流。17 个发电子阵由 8 台 3150kVA、1 台 2500kVA 升压箱变、5 台 2000kVA 升压箱变、1 台 1600kVA 升压箱变、1 台 1250kVA 升压箱变、1 台 1000kVA 升压箱变进行升压, 每台 3150kVA 箱变带 10 台 300kW 逆变器, 每台 2500KVA 箱变带 8 台 300kW 逆变器, 每台 2000KVA 箱变带 6 台 300kW 逆变器, 每台 1600KVA 箱变带 5 台 300kW 逆变器, 每台 1250KVA 箱变带 4 台 300kW 逆变器, 每台 1000KVA 箱变带 3 台 300kW 逆变器, 每 1 回 35kV 线路大约配置 25MW 容量, 共设置 2 回 35kV 线路接入 110kV 升压站。35kV 集电线路采用电缆桥架+电缆直埋作为集电汇流线方案。

本次环评内容不含送出线路, 分界点为 110kV 出线端电缆终端筒, 送出线路由建设项目委托其他单位另行进行评价。

华润电力清流县嵩溪 13MW 渔光互补光伏电站 110kV 升压站采用单母线接线形式、35kV 采用单母线接线形式。该 110kV 升压站内新建一台 65MVA 三相铜芯双绕组有载调压油浸电力变压器, 额定电压为: 115 ± 8x1.25%137kV, 接线组别为: YN, d11, 在选用低损耗主变压器的同时配置动态无功补偿装置 (SVG) 降低线路损耗。

升压站红线征地面积约为 1.0101 公顷 (含进站道路), 站区整体布置紧凑, 集约用地。站内布置综合楼、消防一体化泵房、110kV 主变、接地变、备用变、SVG、户外 GIS、35kV 一次预制舱、二次预制舱、站用电舱、蓄电池舱、储能设备、事故油池、避雷针、污水一体化处理装置、危废品间 (暂存) 等建 (构) 筑物。

工程区升压站进站道路长 554.56 米道路宽度为 5.0m, 从现场已有道路接引, 采用混凝土路面。采用山皮石道路进行村道恢复。升压站内道路宽 4.0m, 转弯半径为 9m, 环形布置。升压站主要技术指标见表 2.2-2。

表 2.2-1 本项目组成、建设内容以及变化情况			
分类	项目组成	具体建设内容	
	项目	嵩溪 13MW 渔光互补光伏电站	沙芜 39MW 渔光互补光伏电站
主体工程	光伏阵列及箱式变压器	本项目拟安装直流侧容量 17.97336MW _p ，交流额定容量为 13MW _{ac} ，推荐采用分块发电、集中并网方案。电池组件采用单晶硅N型双面双玻720W _p 光伏组件，共配置 720W _p 光伏组件24963片，20~26片一串，合计约903串，建设5个光伏发电子阵，配置43台300kW组串式逆变器，逆变器交流侧输出经场区箱变低压侧进行汇流。5个发电子阵由3台 3000kVA、1台 2400kVA、1台 1600kVA 升压箱变进行升压，每台 3000kVA箱变带10台300kW逆变器，每台2400KVA箱变带8台300kW逆变器，每台1600KVA箱变带8台300kW逆变器，1回35kV线路大约配置 13MW容量，共设置1回35kV线路接入110kV升压站。35kV集电线路采用架空线路+电缆直埋作为集电汇流方案。箱式变压器平台靠站区道路布置，方便施工及运行检修。逆变器底标高及箱变平台标高为5.55m。	拟安装直流侧容量 47.4984MW _p ，交流额定容量为 39MW _{ac} ，推荐采用分块发电、集中并网方案。电池组件采用单晶硅 N 型双面双玻 720W _p 光伏组件，主要采用倾角为 14°固定安装，正南朝向。共配置 720W _p 光伏组件 67600 片，26 片一串，共 2600 串，建设 17 个光伏发电子阵，配置 130 台 300kW 组串式逆变器，逆变器交流侧输出经场区箱变低压侧进行汇流。17 个发电子阵由 8 台 3150kVA、1 台 2500kVA 升压箱变、5 台 2000kVA 升压箱变、1 台 1600kVA 升压箱变、1 台 1250kVA 升压箱变、1 台 1000kVA 升压箱变进行升压，每台 3150kVA 箱变带 10 台 300kW 逆变器，每台 2500KVA 箱变带 8 台 300kW 逆变器，每台 2000KVA 箱变带 6 台 300kW 逆变器，每台 1600KVA 箱变带 5 台 300kW 逆变器，每台 1250KVA 箱变带 4 台 300kW 逆变器，每台 1000KVA 箱变带 3 台 300kW 逆变器，每 1 回 35kV 线路大约配置 25MW 容量，共设置 2 回 35kV 线路接入 110kV 升压站。35kV 集电线路采用电缆桥架+电缆直埋作为集电汇流方案。
	110kV 升压站	共设置 1 回 35kV 线路接入华润电力清流县嵩溪镇 13MW 渔光互补光伏电站 110kv 升压站。嵩溪 13MW 渔光互补光伏电站项目和沙芜 39MW 渔光互补光伏电站共用一个升压站。	设置2回35kV线路接入华润电力清流县嵩溪镇13MW渔光互补光伏电站110kv升压站，该110kV升压站110kV采用单母线接线形式、35kV采用单母线接线形式。该110kV升压站内新建一台65MVA三相铜芯双绕组有载调压油浸电力变压器，额定电压为：115±8x1.25%137kV，接线组别为：YN，d11。
	储能系统	本工程直流侧装机容量 17.97336MW _p （交流侧额定容量为 13MW _{ac} ），根据福建省储能配置要	本工程直流侧装机容量 47.4984MW _p （交流侧额定容量为 39MW _{ac} ），根据福建省储能配置要

			求，储能按容量10%，2小时系统考虑，即1.5MW/3MWh，以1回35kV线路接入同期已建110kV升压站。	求，储能按容量10%，2小时系统考虑，即4MW/8MWh，以1回35kV线路接入110kV升压站。
	辅助工程	集电线路	<p>本项目拟安装直流侧容量17.97336MW_p，交流额定容量为13MW_{ac}，推荐采用分块发电、集中并网方案。电池组件采用单晶硅N型双面双玻720W_p光伏组件，共配置720W_p光伏组件24963片，20~26片一串，合计约903串，建设5个光伏发电子阵，配置43台300kW组串式逆变器，逆变器交流侧输出经场区箱变低压侧进行汇流。5个发电子阵由3台3000kVA、1台2400kVA、1台1600kVA升压箱变进行升压，每台3000kVA箱变带10台300kW逆变器，每台2400KVA箱变带8台300kW逆变器，每台1600KVA箱变带8台300kW逆变器，1回35kV线路大约配置13MW容量，共设置1回35kV线路接入110kV升压站。35kV集电线路采用架空线路+电缆直埋作为集电汇流方案。集电线路走向见附图4。</p>	<p>本项目拟安装直流侧容量47.4984MW_p，交流额定容量为39MW_{ac}，推荐采用分块发电、集中并网方案。电池组件采用单晶硅N型双面双玻720W_p光伏组件，共配置720W_p光伏组件65970片，20~26片一串，合计约2600串，建设15个光伏发电子阵，配置130台300kW组串式逆变器，逆变器交流侧输出经场区箱变低压侧进行汇流。15个发电子阵由10台3000kVA、1台2700kVA升压箱变、1台2100kVA升压箱变、1台1800kVA升压箱变、1台1600kVA升压箱变、1台1000kVA升压箱变进行升压，每台3000kVA箱变带10台300kW逆变器，每台2700KVA箱变带9台300kW逆变器，每台2100KVA箱变带7台300kW逆变器，每台1600KVA箱变带5台300kW逆变器，每台1000KVA箱变带3台300kW逆变器，每1回35kV线路大约配置20MW容量，共设置2回35kV线路接入110kV升压站。35kV集电线路采用架空线路+电缆直埋作为集电汇流方案。集电线路走向见附图4。</p>
		道路工程	<p>施工区域道路按照满足机械、设备进场，满足施工条件为原则，修建必要的临时施工道路，项目新建道路630m、改扩建道路1540m，均采用混凝土道路，宽度4.00m。对架空铁塔区布设长约133m，宽度约1.5m，运输材料方式为畜力运输。铁塔建设完之后，辅以草籽补播，植被自然恢复。可快速重建地表覆盖。线路走向见附图4。</p>	<p>项目新建、改扩建道路约5230m，其中道路工程区新建道路1260m、改扩建道路3970m，采用混凝土道路，宽度4.00m，主要拐弯半径为9m，呈环形布置。对架空铁塔区布设长约1066m，宽度约1.5m，运输材料方式为畜力运输。铁塔建设完之后辅以草籽补播，植被自然恢复。可快速重建地表覆盖。线路走向见附图4。</p>
		计算机监控系统	<p>计算机监控系统的设备配置和功能要求按变电站“无人值班”（少人值守）设计。计算机监控系统采用开放式分层、分布式结构。站控层主要设备及网络设备采用星型网络接线形式，间隔层测控单元按电气间隔对应配置，过程层设备采用单星型网络接线形式。</p>	
		通信	<p>在本工程升压站设置SDH光通信工作站，拟建设2套SDH（622M）光通信</p>	

		设备考虑。		
公用工程	给水	附近自来水引接		
	排水	升压站雨水采用有组织排水，排出站外。		
	供电	运营期供电由电站内部自行提供。		
环保工程	废水	运营期光伏区采用无人值班方式运营，无生活污水产生，升压站员工生活污水经一体化污水处理设施处理后用于厂区绿化洒水，不外排；		
	噪声	选用低噪声设备、基础减震、合理布置。		
	电磁环境	对变压器、断路器等电气设备进行屏蔽，站区设置围墙，高压危险区域设置警示标志。		
	固废	废旧太阳能电池板、废电气元件由厂家回收；生活垃圾集中收集后委托当地环卫部门清运处置；废蓄电池和废变压器油收集贮存于升压站内的危废贮存间，定期交由有资质单位处置。		
	环境风险	箱式变压器平台底部吊挂方式建设事故储油罐	箱式变压器平台底部吊挂方式建设事故储油罐，升压站内设置一个容积为11m³变压器油的事故储油罐；项目内设置一套火灾自动报警系统	
	光污染	采用反射比小且符合标准的低辐射PERC玻璃		

表 2.2-2 升压站主要技术指标表				
项目名称	用地面积 （公顷）	功能分区		
		变电站及运行管理中心	场内道路	进站道路
华润电力清流县嵩溪镇13兆瓦渔光互补光伏电站110千伏升压站	1.0101	0.4829	0.4433	0.0839

2.2.2 主要生产设备清单

本项目的主要生产设备详见表 2.2-3。

表 2.2-3 项目主要生产设备一览表				
序号	设备名称	单位	本项目（台数）	备注
嵩溪13MW渔光互补光伏电站				
1	光伏电池组件720Wp单晶双面	块	24963	/
2	组串式逆变器300kW	台	43	/
3	箱式变压器 3150kVA	台	3	/
4	箱式变压器 2400kVA	台	1	/
5	箱式变压器 1600kVA	台	1	/

沙莞39MW渔光互补光伏电站				
1	光伏电池组件720Wp单晶双面	块	65970	/
2	组串式逆变器300kW	台	130	/
3	箱式变压器 3000kVA	台	10	/
4	箱式变压器 2700kVA	台	1	/
5	箱式变压器 2100kVA	台	1	/
6	箱式变压器 1800kVA	台	1	/
7	箱式变压器 1600kVA	台	1	/
8	箱式变压器 1000kVA	台	1	/
华润电力清流县嵩溪13MW渔光互补光伏电站110kV升压站				
1	65MVA主变电器	台	1	/
2	户外GIS	套	1	/
3	35KV一次预制舱	个	1	/
4	二次预制舱	个	1	/
<p>2.2.3 劳动定员</p> <p>根据光伏电站的特点及自动化程度较高的优势,本项目光伏区不设劳动定员,采用远程监控和定期巡检等方式管理运维,为无人值守。升压站配置劳动定员 10 人,同时负责光伏区和升压站电力设备的运营及维护。</p> <p>2.2.4 公用工程</p> <p>(1) 给水系统</p> <p>本项目施工期用水包括建筑设施用水、施工机械用水及生活用水,用水水源由附近自来水引接。</p> <p>项目运营期用水主要为升压站员工生活用水及厂区绿化用水。用水水源由附近自来水引接。</p> <p>(2) 排水系统</p> <p>本项目运营期光伏区采用远程监控和定期巡检等方式管理运维,为无人值守,升压站员工生活污水经一体化污水处理设施处理后用于厂区绿化洒水,</p>				

不外排。根据《福建省行业用水定额》（DB35/T772-2013），住厂职工生活用水定额取100L/（p·d），则员工生活用水量为1m³/d，即300m³/a（按300天计），参照第二次全国污染源普查城镇生活源产排污系数手册，排放系数取0.8，生活污水的产生量为0.8m³/d，即240m³/a。污水量少，水质简单。生活污水经一体化污水处理设施处理达《城市污水再生利用城市杂用水水质》（GB/T18920—2020）表1中“城市绿化”水质标准后用于厂区绿化洒水，不外排。

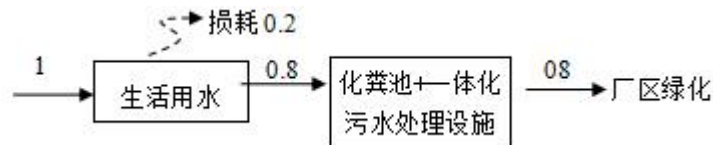


图 2.2-1 本项目工程水平衡图 单位 t/d

（3）供电系统

施工用电电源由附近 10kV 线路至施工临时用地，另设置两台移动式柴油发电机作为施工电源；建成后用电基本由电站内自给自足。

2.2.5 工程占地

嵩溪 13MW 渔光互补光伏电站租赁清流县嵩溪镇 249 亩鱼塘，项目用地不涉及一般湿地，项目于 2024 年 12 月 11 日取得清流县自然资源局关于同意华润电力清流县嵩溪 13MW 渔光互补光伏电站项目选址的复函（详见附件 10）；沙芜 39MW 渔光互补光伏电站租赁清流县嵩溪镇 653 亩鱼塘，涉及占用清流县一般湿地面积 3.5105 公顷，其中永久占用面积 3.5105 公顷，项目用地类型属坑塘水面，通过实施湿地保护、生态修复等措施，可将对湿地的影响降低到可接受的程度。项目目前已取得清流县林业局关于华润电力清流县沙芜 39MW 渔光互补光伏电站项目涉及一般湿地的意见（详见附件 13）。项目于 2024 年 12 月 11 日取得清流县自然资源局关于同意华润电力清流县沙芜 39MW 渔光互补光伏电站项目选址的复函（详见附件 11）。于 2025 年 1 月 20 日取得清流县嵩溪镇人民政府关于同意华润电力清流县渔光互补光伏电站项目在嵩溪镇的选址的复函（详见附件 12）。

华润电力清流县嵩溪镇 13 兆瓦渔光互补光伏电站 110 千伏升压站项目拟建升压站位于黄沙口村 G534 国道西北侧山岭处，场地为丘陵地貌单元，现状场地有一定起伏植被茂盛，标高 385~390m，总面积 1.0101 公顷（含进站

	<p>道路），其中农用地 1.0101 公顷（使用林地现状图详见附图 6），本项目于 2025 年 7 月 24 日取得福建省林业局使用林地审核同意书（详见附件 14）。经核实，本项目拟建升压站用地未涉及自然保护区（小区）、森林公园、湿地公园、重要湿地、一般湿地、风景名胜区、一级饮用水源保护区、世界地质公园、世界自然遗产保护地、城市规划区等重点生态区域。建设项目用地未涉及生态保护红线。建设项目用地距离最近的重点生态区域（一般湿地）直线距离 0.100 千米（项目与重点区域生态关系图见附图 7）。</p> <p>占用湿地不可避免让分析：</p> <p>沙芜 39MW 渔光互补光伏电站项目涉及坑塘水面面积计 3.5105hm²，项目建设利用养殖区域建设光伏电站，增加土地综合效益，项目建设与国控规划不冲突，无征地移民负担，项目的建设周期短，投入发电运行快，发挥效益早，运行维护简便。太阳能作为清洁能源，不排放任何有害气体，对环境保护有利。项目建设有利于促进当地经济建设。</p> <p>2.2.6 项目发电量</p> <p>嵩溪 13MW 渔光互补光伏电站首年发电量为 2210.15 万 kWh，25 年平均发电量为 2102.99 万 kWh。首年利用小时数为 1229.68 小时，25 年平均利用小时数 1170.06 小时。沙芜 39MW 渔光互补光伏电站首年发电量为 5761.73 万 kWh，25 年平均发电量为 5482.38 万 kWh。首年利用小时数为 1213.04 小时，25 年平均利用小时数 1154.22 小时。</p>
总平面及现场布置	<p>2.3 总平面及现场布置</p> <p>2.3.1 工程布局情况</p> <p>（1）光伏区总平面布置方案</p> <p>①嵩溪 13MW 渔光互补光伏电站</p> <p>电站装机直流侧容量 17.97336MW_p，其中柔性支架 7.55352MW_p，固定支架 10.41984MW_p，交流额定容量为 13MW_{ac}，共由 5 个方阵组成。电池组件面向正南方向布置为主，局部沿池塘走向布置。光伏场区主要电气设备布置包括：组串式逆变器和箱式升压变压器。组串式逆变器落地安装，无需配电室。箱变布置在户外，沿场内道路布置，以便于光伏区电缆沿道路直埋和</p>

接地沿道路敷设，节省土方开挖量，接线清晰。光伏区总平面布置详见附图 4。

②沙芜 39MW 渔光互补光伏电站

电站装机直流侧容量 47.4984MWp，其中柔性支架装机容量 20.98368MWp，固定支架装机容量 26.51472MWp，交流额定容量为 39MWac，共由 15 个方阵组成。电池组件面向正南方向布置为主，局部沿池塘走向布置。场址处建设 110kV 升压站，统一以 110kV 电压等级线路送出。光伏场区主要电气设备布置包括：组串式逆变器和箱式升压变压器。组串式逆变器落地安装，无需配电室。箱变布置在户外，沿场内道路布置，以便于光伏区电缆沿道路直埋和接地沿道路敷设，节省土方开挖量，接线清晰。光伏区总平面布置详见附图 4。

（2）升压站总平面布置方案

沙芜项目和嵩溪项目共用华润电力清流县嵩溪镇 13 兆瓦渔光互补光伏电站 110 千伏升压站。该 110kV 升压站内新建一台 65MVA 三相铜芯双绕组有载调压油浸电力变压器，额定电压为：115±8x1.25%137kV，接线组别为：YN，d11。

新建的 110kV 升压站，分为配电装置设备区及储能设备区，采用分体式钢平台结构。所有设备均安装于挑高钢平台，其中 10kV 开关柜、二次及通信设备、SVG、接地变兼站用变、储能升压箱、储能 PCS 及蓄电池均采用户外预制舱布置。110kV GIS 设备、110kV 主变压器直接布置于钢平台上。升压站总平面布置图详见附图 5。

综上分析，本项目光伏厂区及升压站布置整齐、规范、合理、美观，太阳能辐射利用率高，场内道路设计合理，土地利用紧凑、节约，因此，本工程总体布局合理。

2.3.2 施工布置情况

（1）施工总布置原则

根据光伏电站工程建设投资大、工期紧、建设地点集中等特点，结合工程具体情况，本着充分利用、方便施工的原则进行场地布置，合理地布置施

施工现场不但可以满足施工需要，加速工程进度，减少现场混乱，还可以促进文明施工目标的实现，减少临时设施，节省施工费用。因此，施工现场布置需遵循的原则是：

①施工现场内临建设施布置应当紧凑合理，符合工艺流程，方便施工，保证运输简便快捷，尽量做到运输距离短，充分考虑各阶段的施工过程，做到前后照应，左右兼顾，以达到合理用地，节约用地的目的。

②路通为先，电站的道路包括进站道路、站内道路。进站道路内接站内道路，外连附近的公路，检修道路采用泥结碎石路面。

③施工机械布置合理，充分考虑每道工序的衔接，使加工过程中材料运输距离最短。施工用电充分考虑其负荷能力，合理确定其服务范围，做到既满足生产需要，又不产生浪费。

④材料堆放场地应与加工场保持合理距离，既方便运输又要考虑防止施工过程中带来的火险可能性。

⑤总平面布置尽可能做到永久与临时相结合，节约投资，降低造价。

（2）施工总布置方案

施工临建工程主要有综合加工厂、材料仓库以及设备仓库以及临时生产、生活建筑等。升压站无临时占地。临时设施特性见表 2.3-1。

表 2.3-1 临时设施特性表

序号	名称	建筑面积（m ² ）	占地面积（m ² ）	备注
嵩溪13MW渔光互补光伏电站				
1	办公用房	400	300	/
2	其他用房	500	400	/
3	钢材加工厂	200	150	/
4	木材加工厂	200	150	/
5	综合仓库	240	180	/
6	机械设备修配厂	300	200	/
7	油库	50	20	/
8	小计	1890	1400	/
嵩溪13MW渔光互补光伏电站				
1	办公用房	400	300	/
2	其他用房	500	400	/
3	钢材加工厂	200	150	/
4	木材加工厂	200	150	/
5	综合仓库	240	180	/
6	机械设备修配厂	300	200	/

7	油库	50	20	/
8	小计	1890	1400	/

2.4 施工方案及施工工艺

2.4.1 施工方案

（1）光伏阵列区基础施工及安装

场地平整→定位放线→桩基施工→主索布置→主索张拉→光伏组件安装→四角锥安装→抗风索布置及紧固→组件接地线及电缆施工

（2）预制舱设备安装

施工准备→开箱检查→基础复测→设备安装→设备连线→孔洞封堵及清理

（3）电气安装

电气设备安装前，屋顶、楼板应施工完毕，不得渗漏，屋内地面的基层施工完毕。变压器就位时，变压器基础轨道应水平；密封处理法兰连接处应用耐油密封垫层密封，法兰连接面应平整、清洁；有载调压切换装置时传动机构应固定牢靠，连接准确，操作灵活，无卡阻现象，摩擦部分涂以润滑油；屏、箱、柜以及可开启的门，都应用裸铜线与接地的金属构架可靠接地。接地闸刀下端可通过扁钢或铜排与地网直接相连接。

2.4.2 施工工艺

（一）表土剥离施工工艺

表土剥离施工工艺主要包括以下步骤：首先进行现场勘察与规划，确定剥离范围、厚度及堆放场地；其次清理地表杂物，采用机械或人工方式进行分层剥离，确保不破坏土壤结构；剥离后的表土需分类堆放并覆盖防尘网，设置排水沟防止水土流失；施工中需实时监测土壤质量，对污染土单独处理；最后做好剥离区临时绿化和台账记录，确保表土资源可追溯利用。整个过程需遵循“分层剥离、分类堆放、保护优先”原则，兼顾生态保护和后续复垦需求。

（二）绿化覆土施工工艺

绿化覆土施工工艺主要包括以下流程：首先进行基底处理，清除杂物后

压实基层，铺设长丝土工布作为隔离层；随后分层回填改良种植土，采用平地机整平，每层用振动压路机压实；关键区域使用冷再生机进行土壤改良；最后采用喷播机实施客土喷播，覆盖无纺布养护，同步安装滴灌系统。全过程需检测土壤 pH 值、有机质含量等指标，确保覆土厚度误差 $\leq 5\text{cm}$ 。

（三）浆砌砖排水沟施工工艺

浆砌砖排水沟施工工艺主要包括以下步骤：首先进行施工准备，包括定位放样和材料准备，确保砖块强度达标且充分浸湿，砂浆按配比现拌现用。接着进行沟槽开挖与基底处理，槽底宽度需预留工作面，边坡坡度根据土质确定，基底需夯实并铺设砂砾垫层。砌筑时采用满铺满挤法，确保灰缝饱满度 $\geq 90\%$ ，特殊部位如流槽和收口需同步砌筑或分层收进。防水与抹面阶段需内外墙抹水泥砂浆防水层，转角处抹成圆角，勾缝深度 $\geq 20\text{mm}$ 。质量验收包括闭水试验和通水试验，确保无渗漏且水流畅通。最后进行回填与养护，分层回填并养护 ≥ 14 天。关键注意事项包括全程复核标高、冻胀土区设防冻层、高边坡作业安全及禁用劣质材料等。

（四）撒播植草施工工艺

撒播植草的施工工艺主要包括以下流程：首先进行场地整理，清除石块、垃圾等杂物后，采用旋耕机对土壤进行深翻 30cm ，并掺入腐殖土改良基质；随后用激光平地仪整平场地，坡度控制在 $0.5\% \sim 2\%$ 之间，同步施入复合肥作为基肥；草籽选用混合品种，通过离心式撒播机按 $35 \sim 40\text{g/m}^2$ 均匀播撒，重点区域人工补播；覆土环节采用轻型耙浅耙覆土 $0.5 \sim 1\text{cm}$ ，或覆盖无纺布保墒；最后采用喷灌系统保持地表湿润 $7 \sim 10$ 天，发芽后逐渐减少频次，养护期内每月追施尿素并配合修剪，确保成坪密度 $\geq 90\%$ 。特殊坡面需配合三维植被网固定，陡坡区域加设椰纤维毯防冲刷。

（五）沉沙池施工工艺

沉沙池施工工艺主要包括选址设计、土方施工、主体结构施工、防渗处理及验收维护五个阶段。施工前需根据处理量确定池体尺寸，采用分层开挖基坑并人工清底，边坡坡度按土质调整。主体施工时，池底浇筑混凝土，池壁采用砖砌或钢筋混凝土结构，进出水口高差保持 20cm 以形成水位差，同步设置导流墙和拦污栅。防渗需铺设复合土工膜并覆盖 30cm 黏土层，设备

安装包括曝气装置或旋流除砂机。验收阶段需进行 72 小时闭水试验和通水测试，后期每月清淤并检查设施。关键控制点包括高边坡作业安全防护、冻胀土区防冻层设置，以及禁用未处理河沙等材料。

（六）袋装土临时拦挡施工工艺

袋装土临时拦挡施工工艺主要包括以下流程：首先进行场地清理与整平，采用挖掘机配合人工清除表层杂物并压实基底；袋装土采用聚丙烯编织袋装填黏性土，人工码放成阶梯式结构，相邻土袋交错 1/3 长度叠压，每层铺设后采用手持式夯机夯实；拦挡体背水面按 1:0.75 坡度收台，迎水面铺设防渗土工膜并用 U 型钢筋锚固；顶部设置排水沟并延伸至坡脚集水坑，坡脚处堆码沙袋增强抗冲刷能力；完工后采用全站仪检测轴线偏差及高程误差，并持续监测变形情况。特殊地段可加设钢管桩或土工格栅进行加固。

（七）临时堆土区施工工艺

临时堆放场在堆土前先进行平整场地，施工按照“先拦后弃”原则，堆土前完成临时拦挡设施建设，土方堆放时应从低处松方堆放，边坡坡率不大于 1:1.5，土方堆放后应在坡面采用临时苫盖等临时防护措施。施工结束后，对场地进行清理平整，归还主体使用。

（八）场内防尘施工工艺

场内防尘施工工艺需采取“围挡—覆盖—硬化—冲洗—监控”五位一体措施：施工区域设置全封闭围挡并配套顶部喷淋系统，裸露土方覆盖防尘网或聚酯布，砂石物料 100%密闭存放；场地主通道实施混凝土硬化，出入口配置自动冲洗平台及三级沉淀池；土方作业时同步开启雾炮车，建筑垃圾采用封闭式管道运输；设备维护需定期清洁除尘滤网并建立“清洁—润滑—安检”流程，最终落实“六个 100%”验收标准。

2.4.3 施工时序

（1）首先进行站址内场地平整及道路修整

站址内场地平整及道路修整是实现施工区域内供水、排水、供电、车辆通行以及进行生活及生产设施建设的前提。

（2）桩基施工及集电线路同时开工建设

桩基施工是光伏阵列基础、箱变基础、预制舱基础施工的前提，同时为保证工程进度及质量，集电线路建设安排到电池板安装调试工作开始前完成施工。

（3）其他工程项目的施工

在保证上述三项施工的情况下，如仓库、临时辅助建筑可同步施工，柔性支架基础、预制舱基础、设备基础等待桩基施工到一定阶段后可以同步进行，平行建设，实现流水作业，以加快进度，保证工期。

2.4.4 建设周期

本工程施工进度控制点为准备工程、支架安装和电池组件阵列安装、预制舱及电气设备安装、调试验收。本项目 2025 年 8 月开工，计划 2026 年 12 月完工，工期 17 个月。

表 2.4-1 主体工程实施进度计划表

项目 \ 时间		2025年		2026年					
		8~10月	11~12月	1~2月	3~4月	5~6月	7~8月	9~10月	11~12月
1	施工准备	■	■						
2	道路工程	■	■	■	■				
3	光伏组件基础施工	■	■	■	■	■	■	■	
4	光伏组件及配套电气设施安装			■	■	■	■	■	
5	光伏组件调试				■	■	■	■	
6	光伏组件并网调试					■	■	■	
7	竣工投产								■

2.5 土石方

2.5.1 嵩溪 13MW 渔光互补光伏电站土石方平衡

根据《华润电力清流县嵩溪 13MW 渔光互补光伏电站项目水土保持方案报告书》本项目开挖土石方总量 3300m³（其中表土 600m³、普通土石方 2700m³），回填土石方总量 3300m³（其中表土 600m³、普通土石方 2700m³），

无借方，无弃方。本项目原料堆场、临时堆场均位于嵩溪 13MW 渔光互补光伏电站地块 2 红线范围内，详见附图 4。

1、光伏阵列区土石方平衡评价

光伏阵列区阵列桩基基础采取预制管桩，基础无表土、普通土石方开挖。

2、直埋电缆区土石方平衡评价

直埋电缆区开挖长度约为 1.05km，开挖截面为上底 1.5m，下底 0.5m，高 1.0m 的等腰梯形，电缆直径约 50mm。预埋电缆需开挖土石方总量 1050m³（其中表土 200m³、普通土石方 850m³），回填土石方总量 1045m³（其中表土 200m³、普通土石方 845m³），无借方，无弃方，余 5m³ 运至道路工程区用于回填。

施工前期对直埋电缆区可剥离表土进行剥离，开挖的表土运放至临时堆土区堆放；普通土可堆放在线路左右侧，采用彩条布进行临时覆盖，便于施工后期进行普通土石方回填及绿化覆土。该分区已考虑合理调配土石方，减少取土（石）方、弃土（渣）方和临时占地数量。

3、架空铁塔区

架空铁塔区内分布 4 座铁塔，共预埋 16 个塔基，塔基埋深约 1.5~3.0m，需开挖土石方总量 610m³（其中表土 400m³、普通土石方 210m³），回填土石方总量 560m³（其中表土 400m³、普通土石方 160m³），无借方，无弃方，余 50m³ 运至道路工程区用于回填。

由于架空铁塔区分布较为分散，架空铁塔区内分布 4 座铁塔，每座铁塔为单个架空铁塔区，单个架空铁塔区占地范围为 21m×21m，共 441m²，单个架空铁塔区内临时堆放约 45m³ 表土与 30.39m³ 普通土，表土与普通土采用彩条布进行临时覆盖，减少发生水土流失的风险。

施工前期对架空铁塔区可剥离表土进行剥离，开挖的表土与普通土可堆放在架空铁塔区内，采用彩条布进行临时覆盖，便于施工后期进行普通土石方回填及绿化覆土。该分区已考虑合理调配土石方，减少取土（石）方、弃土（渣）方和临时占地数量。

4.道路工程区土石方平衡评价

道路工程区新建道路 630m、改扩建道路 1540m，开挖土石方总量 1640m³，

回填土石方总量 1695m³，无借方，无弃方，均为普通土石方。

该分区占地属性为农村道路、占地内地表已无可供剥离表土资源，普通土石方随挖随填。该分区已考虑合理调配土石方，减少取土（石）方、弃土（渣）方和临时占地数量。

2.5.2 沙莞 39MW 渔光互补光伏电站及升压站土石方平衡

本项目开挖土石方总量 11900m³（其中表土 4100m³、普通土石方 7800m³），回填土石方总量 11900m³（其中表土 4100m³、普通土石方 7800m³），无借方，无弃方，项目原料堆场、临时堆场位于嵩溪 13MW 渔光互补光伏电站 110 升压站红线范围内，详见附图 4。

1、升压站区

升压站区场地平整至设计标高，需开挖土石方总量 4200m³（其中表土 700m³、普通土石方 3500m³），回填土石方总量 3600m³（其中表土 200m³、普通土石方 3400m³），无借方，无弃方，余 100m³ 普通土石方运至道路工程区用于路基填筑。

2、直埋电缆区

直埋电缆区开挖长度约为 1.35km，开挖截面为上底 1.5m，下底 0.5m，高 1.0m 的等腰梯形，电缆直径约 50mm。预埋电缆需开挖土石方总量 1350m³（其中表土 200m³、普通土石方 1150m³），回填土石方总量 1840m³（其中表土 700m³、普通土石方 1140m³），无借方，无弃方，余 10m³ 普通土石方运至道路工程区用于路基填筑。

3、架空铁塔区

架空铁塔区内分布 20 座铁塔，共预埋 80 个塔基，塔基埋深约 1.5~3.0m，需开挖土石方总量 4250m³（其中表土 3200m³、普通土石方 1050m³），回填土石方总量 4000m³（其中表土 3200m³、普通土石方 800m³），无借方，无弃方，余 250m³ 普通土石方运至道路工程区用于路基填筑。

4、道路工程区

道路工程区新建道路 1260m、改扩建道路 3970m，开挖土石方总量 2100m³，回填土石方总量 2460m³，无借方，无弃方，均为普通土石方。

	<p>综上所述，项目土石方挖填量合理，临时堆土情况合理，土石方利用得当，水土流失防治责任明确，符合水土保持要求，不存在水土保持制约因素。详见表 2.5-1。</p> <p style="text-align: center;">表 2.5-1 项目土石方平衡情况表</p> <table><tr><th>项目</th><th>开挖土石方总量（m³）</th><th>回填土石方总量（m³）</th></tr><tr><td colspan="3">嵩溪13MW渔光互补光伏电站</td></tr><tr><td>光伏区</td><td>/</td><td>/</td></tr><tr><td>直埋电缆区</td><td>1050</td><td>1045</td></tr><tr><td>架空铁塔区</td><td>610</td><td>560</td></tr><tr><td>道路工程区</td><td>1640</td><td>1695</td></tr><tr><td>合计</td><td>3300</td><td>3300</td></tr><tr><td colspan="3">沙莞39MW渔光互补光伏电站</td></tr><tr><td>升压站区</td><td>4200</td><td>3600</td></tr><tr><td>直埋电缆区</td><td>1350</td><td>1840</td></tr><tr><td>架空铁塔区</td><td>4250</td><td>4000</td></tr><tr><td>道路工程区</td><td>2100</td><td>2460</td></tr><tr><td>合计</td><td>11900</td><td>11900</td></tr></table>	项目	开挖土石方总量（m³）	回填土石方总量（m³）	嵩溪13MW渔光互补光伏电站			光伏区	/	/	直埋电缆区	1050	1045	架空铁塔区	610	560	道路工程区	1640	1695	合计	3300	3300	沙莞39MW渔光互补光伏电站			升压站区	4200	3600	直埋电缆区	1350	1840	架空铁塔区	4250	4000	道路工程区	2100	2460	合计	11900	11900
项目	开挖土石方总量（m³）	回填土石方总量（m³）																																						
嵩溪13MW渔光互补光伏电站																																								
光伏区	/	/																																						
直埋电缆区	1050	1045																																						
架空铁塔区	610	560																																						
道路工程区	1640	1695																																						
合计	3300	3300																																						
沙莞39MW渔光互补光伏电站																																								
升压站区	4200	3600																																						
直埋电缆区	1350	1840																																						
架空铁塔区	4250	4000																																						
道路工程区	2100	2460																																						
合计	11900	11900																																						
其他	<p>无。</p>																																							

三、区域环境质量现状、环境保护目标及评价标准

区域 环境 质量 现状	3.1 大气环境质量现状		
	3.1.1 环境空气质量功能区划		
	<p>本评价区域处于福建省三明市清流县嵩溪镇，项目所在区域环境空气功能规划为二类区，环境空气质量执行《环境空气质量标准》（GB3095-2012）及其修改单中的二级标准。</p>		
	表 3.1-1 本项目环境空气标准一览表		
	污染物名称	取值时间	浓度限值
	PM ₁₀	年平均	70μg/m ³
		24小时平均	150μg/m ³
	PM _{2.5}	年平均	35μg/m ³
		24小时平均	75μg/m ³
	总悬浮颗粒物（TSP）	年平均	200μg/m ³
		24小时平均	300μg/m ³
	SO ₂	年平均	60μg/m ³
		24小时平均	150μg/m ³
		1小时平均	500μg/m ³
	NO ₂	年平均	40μg/m ³
		24小时平均	80μg/m ³
		1小时平均	200μg/m ³
	CO	24小时平均	4mg/m ³
		1小时平均	10mg/m ³
	O ₃	日最大8小时平均	160μg/m ³
		1小时平均	200μg/m ³
	<p>《环境空气质量标准》（GB3095-2012）及其修改单中的二级标准</p>		
	3.1.2 区域大气环境质量现状		
	（1）环境空气质量现状		
	<p>根据《环境影响评价技术导则 大气环境》（HJ2.2-2018）要求，城市环境空气质量达标情况评价指标为 SO₂、NO₂、PM₁₀、PM_{2.5}、CO 和 O₃，六项污染物全部达标即为城市环境空气质量达标。项目所在区域达标判定，采用生态环境主管部门公开发布的环境空气质量现状数据。根据清流县生态环境局发布的</p>		

2024 年 1 月—2024 年 12 月份清流县环境空气质量月报，2024 年连续 1 年的大气常规因子环境空气质量监测数据如下。

表 3.1-2 清流县 2024 年 1 月份-2024 年 12 月份环境空气质量

时间	SO ₂ (mg/m ³)	NO ₂ (mg/m ³)	PM ₁₀ (mg/m ³)	PM _{2.5} (mg/m ³)	CO (mg/m ³)	O ₃ (mg/m ³)
2024 年 1 月	0.002	0.020	0.037	0.020	0.8	0.060
2024 年 2 月	0.002	0.014	0.025	0.013	0.6	0.073
2024 年 3 月	0.003	0.020	0.048	0.020	0.6	0.112
2024 年 4 月	0.004	0.019	0.038	0.019	0.6	0.116
2024 年 5 月	0.003	0.013	0.024	0.012	0.6	0.116
2024 年 6 月	0.002	0.013	0.022	0.009	0.4	0.078
2024 年 7 月	0.003	0.014	0.031	0.014	0.8	0.154
2024 年 8 月	0.004	0.014	0.027	0.012	0.7	0.140
2024 年 9 月	0.004	0.012	0.030	0.014	0.8	0.145
2024 年 10 月	0.003	0.009	0.024	0.010	0.6	0.108
2024 年 11 月	0.003	0.016	0.023	0.011	0.9	0.092
2024 年 12 月	0.003	0.013	0.027	0.013	0.6	0.090
年平均	0.003	0.015	0.030	0.014	0.67	0.107

引用资料有效性分析

根据《环境影响评价技术导则—大气环境》（HJ2.2-2018）的 6.2.1.2 要求：“大气环境质量现状调查可采用评价范围内国家或地方环境空气质量监测网中评价基准年连续 1 年的监测数据，或采用生态环境主管部门发布的环境空气质量现状数据”，本评价选取 2024 年 1 月—2024 年 12 月份清流县环境空气质量月报，符合《环境影响评价技术导则—大气环境》（HJ2.2-2018）的要求，环境现状监测数据可行。

由上表可知，清流县 2024 年 1 月—2024 年 12 月份，空气环境中 SO₂、NO₂、PM₁₀ 和 PM_{2.5} 均未超过国家二级标准，CO 日均值第 95 百分数和 O₃ 最大 8 小时值第 90 百分数未超过国家二级标准；因此清流县环境空气质量属于达标区。

3.2 地表水环境质量现状

3.2.1 地表水功能区划

项目周边水域为九龙溪，环境功能类别为Ⅲ类，水质执行《地表水环境质量标准》（GB3838-2002）中Ⅲ类水质标准，具体详见表 3.2-1。

表 3.2-1 地表水环境质量标准（GB3838-2002）（摘录） 单位：mg/L

序号	项目	Ⅱ类	Ⅲ类	Ⅳ类	Ⅴ类
1	pH（无量纲）	6~9			
2	溶解氧≥	6	5	3	2
3	高锰酸盐指数≤	4	6	10	15
4	化学需氧量（COD）≤	15	20	30	40
5	氨氮（NH ₃ -N）≤	0.5	1.0	1.5	2.0
6	五日生化需氧量（BOD ₅ ）≤	3	4	6	10

3.2.2 地表水环境质量现状

（1）地表水水质现状调查

根据三明市生态环境局网站（<http://shb.sm.gov.cn/hjzl0902>）公布的《三明市水环境质量月报（2025年3月）》，清流县国控断面水质均优于《地表水环境质量标准》（GB3838-2002）Ⅲ类，所在区域水环境质量现状良好。水质均达标详见图3.2-1。

(一) 河流水质

3月,全市55个国(省)控河流断面水质达标率为100%,同比提高1.8个百分点,水质状况为“优”。

表1 3月国控断面水质状况

序号	断面名称	断面级别	考核县	本月水质类别
1	草坪面	国控	尤溪县	II
2	宁化肖家	国控	宁化县	II
3	安砂水库进口	国控	清流县	II
4	永安安砂水库下游	国控	清流县	II
5	永安贡川桥	国控	永安市	II
6	斑竹溪渡口	国控	三元区	II
7	练畲	国控	宁化县	II
8	永安洪田	国控	永安市	III
9	合水口	国控	建宁县	II
10	建宁袁庄	国控	建宁县	II
11	将乐万全	国控	泰宁县	II
12	将乐樟应	国控	将乐县	II
13	水口角溪	国控	明溪县	II
14	大田高才	国控	大田县	II
15	尤溪捆口大桥	国控	尤溪县	II
16	文江溪口	国控	尤溪县	II
17	水汾桥	国控	沙县区	III
18	城口村上游	国控	大田县	II
19	大屋背	国控	宁化县	II

图 3.2-1 2025 年 3 月三明市水环境质量月报

(2) 引用资料的有效性分析

根据《建设项目环境影响报告表编制技术指南(污染影响类)(试行)》(环办环评〔2020〕33号)的要求:“地表水环境区域环境质量现状引用与建设项目距离近的有效数据,包括近3年的规划环境影响评价的监测数据,所在流域控制单元内国家、地方控制断面监测数据,生态环境主管部门发布的水环境质量数据或地表水达标情况的结论”,本次评价选取三明市生态环境局网站发布水环境状况信息,符合《建设项目环境影响报告表编制技术指南(污染影响类)(试行)》(环办环评〔2020〕33号)的要求。

3.3 声环境质量现状

3.3.1 声环境功能区

本项目位于福建省三明市清流县嵩溪镇,根据《声环境质量标准》(GB3096-2008)中对声环境功能区的划分要求,项目所在区域噪声功能分区

划分为 2 类区，声环境功能执行《声环境质量标准》（GB3096-2008）表 1 中 2 类标准。

表 3.3-1 《声环境质量标准》（GB3096-2008）（摘录）

标准类别	适用区域	等效声级Leq（dB（A））	
		昼间	夜间
2	指以商业金融、集市贸易为主要功能，或者居住、商业、工业混杂，需要维护住宅安静的区域。	≤60	≤50

3.3.2 声环境质量现状

根据生态环境部办公厅关于印发《建设项目环境影响报告表编制技术指南》（环办环评〔2020〕33 号）中规定：“厂界外周边 50 米范围内存在声环境保护目标的建设项目，应监测保护目标声环境质量现状并评价达标情况”。本项目光伏发电系统在发电过程中无明显噪声源，因此光伏区运行对周围的声环境敏感点无影响，运营期噪声主要来源于升压站电气设备产生连续性或间歇性的电磁噪声和机械噪声，源强较低，本项目升压站厂界外周边 50 米范围内不存在敏感目标，不需要进行声环境质量现状调查和评价。

3.4 辐射现状

3.4.1 工频电磁场

根据《电磁环境控制限值》（GB8702-2014），50Hz 频率下，环境中工频电场强度的公众暴露控制限值为 4000V/m，工频磁感应强度的公众暴露控制限值为 100 μT。

表 3.4-1 《电磁环境控制限值》（GB8702-2014）（摘录）

频率范围	磁场强度（V/m）	磁感应强度（μT）
0.025kHz~1.2kHz	4000	100

3.4.2 辐射现状

为了解项目所在区域的辐射环境质量现状，本项目委托福建拓普检测技术有限公司于 2025 年 6 月 27 日对拟建 110kV 升压站的厂界开展了电磁环境现状监测。具体位置分布见表 3.4.2。检测结果见表 3.4.3，检测报告见附件 8。

表 3.4-2 电磁环境监测点位布设情况

序号	点位名称	点位位置	监测位置
1	1	拟建升压站东侧厂界外5m处	距地面1.5m高处
2	2	拟建升压站南侧厂界外5m处	距地面1.5m高处
3	3	拟建升压站西侧厂界外5m处	距地面1.5m高处
4	4	拟建升压站北侧厂界外5m处	距地面1.5m高处

表 3.4-3 电磁环境监测结果一览表

序号	监测点位描述	工频电场强度 (V/m)	工频磁感应强度 (μT)
		平均值	平均值
1	东侧5m	0.46	0.1967
2	南侧5m	0.59	0.1803
3	西侧5m	0.74	0.1989
4	北侧5m	0.86	0.1459

由表 3.4-3 监测结果表明,上述测点电磁环境现状监测结果均小于《电磁环境控制限值》(GB8702-2014)中规定的限值(工频电场强度评价标准 4000V/m,工频磁感应强度 100 μT)。项目所在区域辐射质量现状良好。

3.5 地下水环境质量现状

项目主要从事光伏发电,属于光伏发电项目,根据《环境影响评价技术导则—地下水环境》(HJ610-2016)附录 A,本项目属于附录 A 中的“E 电力-34、其他能源发电”,为IV类项目;配套的 110kV 升压站属于附录 A 中的“E 电力-35、送(输)变电工程”,为IV类项目。根据《环境影响评价技术导则—地下水环境》(HJ610-2016)第 4.1 一般性原则,IV类不开展地下水环境影响评价。

3.6 土壤环境质量现状

项目主要从事光伏发电,属于光伏发电项目,根据《环境影响评价技术导则土壤环境(试行)》(HJ964-2018)附录 A,项目光伏发电属于附录 A 中的“电力热力燃气及水生产和供应业—其他”,为IV类项目。根据导则中“4.2.2. 其中IV类建设项目可不开展土壤环境影响评价”,因此项目不需进行土壤环境质量现状监测。

3.7 生态环境质量现状

(1) 土地利用类型

项目光伏区主要利用现状鱼塘进行建设,不改变原土地利用类型,沙莞 39MW 渔光互补光伏电站涉及占用清流县一般湿地面积 3.5105 公顷,其中永久

	<p>占用面积 3.5105 公顷，目前已取得清流县林业局关于华润电力清流县沙芜 39MW 渔光互补光伏电站项目涉及一般湿地的意见（详见附件 13）；项目升压站选址位于清流县嵩溪镇黄沙口村，总面积 1.0101 公顷，其中农用地 1.0101 公顷（使用林地现状图详见附图 6），项目已取得福建省林业局使用林地审核同意书（详见附件 14）。</p> <p>（2）植被</p> <p>根据现场调查，本项目用地范围内植被现状主要是周边的杂草地，未发现受国家保护的濒危野生植物。</p> <p>（3）动物</p> <p>项目鱼塘为淡水养殖，主要有虾、鲫鱼、鲈鱼、草鱼等动物；鱼塘周边动物以常见的鼠类、蟾蜍、壁虎、草蜥、蜻蜓、螳螂、蚊、蝇、蜜蜂、麻雀等动物为主，以及养殖户零星散养的鸡、鸭、牛等。</p> <p>经调查，评价区域内无受保护的珍稀或濒危动、植物种类，生物多样性不丰富。项目所在区域无压覆矿产资源，也无名胜古迹和自然保护区。</p>
<p>环境保护目标</p>	<p>3.8 环境保护目标</p> <p>3.8.1 生态环境保护目标</p> <p>（1）生态环境保护目标</p> <p>根据现状调查，本项目光伏场区主要位于池塘水面，不占用基本农田，不涉及生态红线。生态环境评价范围内不涉及《环境影响评价技术导则生态影响》（HJ19-2022）中规定的国家公园、自然保护区、自然公园等自然保护地、世界自然遗产、生态保护红线等区域和重要物种的天然集中分布区、栖息地、重要水生生物的产卵场、索饵场、越冬场和洄游通道、迁徙鸟类的重要繁殖地、停歇地以及野生动物迁徙通道等重要生境。</p> <p>本项目占用的池塘为淡水养殖，主要养殖的物种包括鲫鱼、花白鲢、草鱼等，生态环境保护目标为各池塘水生动植物以及评价范围内陆生动植物。水生生态保护目标（鱼塘养殖及池塘水生态系统）调查清单详见表 3.8-1。</p>

表 3.8-1 水生态保护目标（鱼塘养殖）调查清单一览表					
地块	地块面积 (亩)	村别	养殖户	养鱼情况	养殖方式
嵩溪13MW渔光互补光伏电站					
地块一	146.4	伍家坊村	李广清	鲫鱼、草鱼、花白鲢大概5万斤育苗；鲫鱼苗30万尾，草鱼苗60万尾	人工
地块二	102.6	伍家坊村	余祯祥	成年鱼：35万斤	人工
沙莞39MW渔光互补光伏电站					
地块一	356.563	罗陂岗村	杨先贵	草鱼等四大家鱼，大概2万斤	人工
		罗陂岗村	张二有	育苗居多	人工
		罗陂岗村	姚天福	无	人工
地块二	41.3	罗陂岗村	李福文	育苗居多，两个月后成鱼	人工
地块三	165.7	伍家坊村	伍庆祥	四大家鱼	人工
		伍家坊村	利良生	草鱼、鲤鱼、花白鲢2万斤左右	人工
地块四	17.2	伍家坊村	张水松	鲫鱼1.5万斤、草鱼1.5万斤，鲫鱼苗20万尾	人工
地块五	25.5	伍家坊村	余祯恒	鲫鱼1.5万斤、草鱼1.5万斤，鲫鱼苗10万尾	人工
		伍家坊村	余祯文	鲫鱼12万斤、鲤鱼5.5万斤、花白鲢2.5万斤	人工
地块六	46.4	农科村	范自炼	鲫鱼1万斤、鲤鱼1万斤，四大家鱼黄尾共计80万尾	人工
(2) 环境空气保护目标					
本项目在运营过程中无废气产生，不需设置大气环境影响评价范围，不设大气环境保护目标。					
(3) 地表水环境保护目标					
根据《环境影响评价技术导则地表水环境》（HJ2.3—2018），地表水环境保护目标指饮用水水源保护区、饮用水取水口，涉水的自然保护区、风景名胜区，重要湿地、重点保护与珍稀水生生物的栖息地、重要水生生物的自然产卵场及索饵场、越冬场和洄游通道，天然渔场等渔业水体，以及水产种质资源保					

护区等。本项目不向地表水体排放污水，不在地表水体直接设置排污口，不设置地表水环境影响评价范围。所以，本项目不设地表水环境保护目标。

（4）声环境保护目标

根据《环境影响评价技术导则声环境》（HJ2.4-2021），同时参照《建设项目环境影响报告表编制技术指南（污染影响类）》（试行），本项目声环境影响评价范围为厂界外 50m 范围。根据现场踏勘，升压站厂界外 50m 范围内无声环境保护目标。项目周边声环境保护目标与本项目距离详见表 3.8-2。

表 3.8-2 声环境保护目标一览表

周边声环境保护目标	与项目方位和最近距离	规模	环境功能
风星	西北侧 259m	50 人	《声环境质量标准》 （GB3096-2008）表1 中2类标准
余家屋	西南侧 598m	200 人	
苏星	东北侧 610m	30 人	

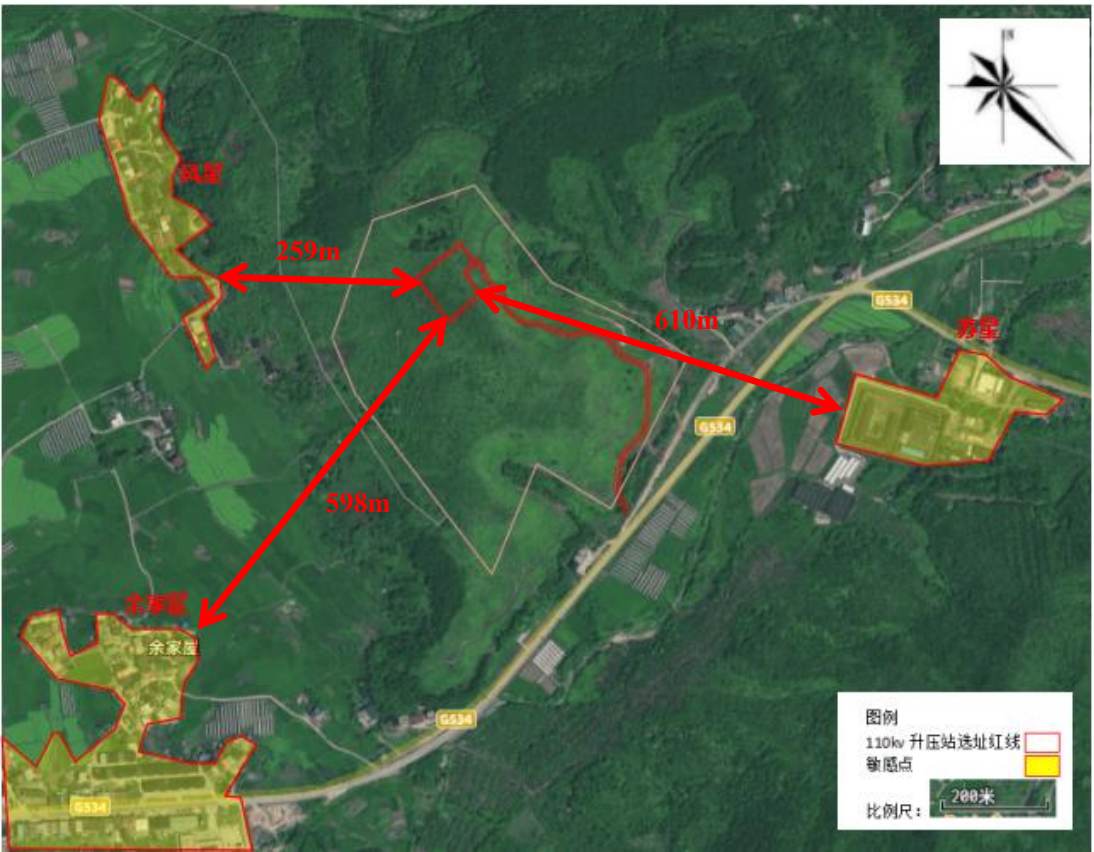


图 3.8-1 升压站周边环境示意图目标

（5）电磁环境保护目标

根据《环境影响评价技术导则输变电》（HJ24-2020）表 3 规定，本项目电磁环境影响评价范围为变电站站界外 30m 范围内区域。根据现场踏勘，升压站

	站界外 30m 范围内，无住宅、学校、医院、办公楼、工厂等有公众居住、工作或学习的建筑物，因此不设置电磁环境保护目标。																						
与项目有关的原有环境污染和生态破坏问题	<p>3.9 与项目有关的原有环境污染和生态破坏问题</p> <p>本项目为新建项目，无原有环境污染及生态破坏问题。</p>																						
污染物排放控制标准	<p>3.10 污染物排放标准</p> <p>3.10.1 水污染物排放标准</p> <p>施工废水采取隔油、沉沙处理措施，经处理的废水用作洒水降尘，施工人员食宿依托于周边村镇现有的生活设施。</p> <p>运营期光伏区无生产废水产生，项目采用无人值班方式运营，无生活污水产生，升压站员工生活污水经一体化污水处理设施处理后用于厂区绿化洒水，不外排。执行《城市污水再生利用城市杂用水水质》（GB/T18920—2020）表 1 中“城市绿化”水质标准。具体标准值见表 3.10-1。</p> <p>表 3.10-1 《城市污水再生利用城市杂用水水质标准》（GB/T18920-2020）</p> <table><tr><th>序号</th><th>污染物名称</th><th>城市杂用水水质标准</th><th>标准来源</th></tr><tr><td>1</td><td>pH（无量纲）</td><td>6~9</td><td rowspan="3">《城市污水再生利用城市杂用水水质》（GB/T18920—2020）表 1 中“城市绿化”水质标准</td></tr><tr><td>2</td><td>五日生化需氧量（BOD₅）</td><td>≤10mg/L</td></tr><tr><td>3</td><td>氨氮</td><td>≤8mg/L</td></tr></table> <p>3.10.2 大气污染物排放标准</p> <p>施工期废气执行《大气污染物综合排放标准》（GB16297-1996）表 2 中无组织排放标准限值要求。营运期无废气排放。项目废气排放执行标准详见表 3.10-2。</p> <p>表 3.10-2 项目废气排放标准</p> <table><tr><th rowspan="2">污染物</th><th colspan="2">无组织排放监控浓度限制</th></tr><tr><th>监控点</th><th>浓度（mg/m³）</th></tr><tr><td>颗粒物</td><td>周界外浓度最高点</td><td>1.0</td></tr></table>	序号	污染物名称	城市杂用水水质标准	标准来源	1	pH（无量纲）	6~9	《城市污水再生利用城市杂用水水质》（GB/T18920—2020）表 1 中“城市绿化”水质标准	2	五日生化需氧量（BOD ₅ ）	≤10mg/L	3	氨氮	≤8mg/L	污染物	无组织排放监控浓度限制		监控点	浓度（mg/m ³ ）	颗粒物	周界外浓度最高点	1.0
	序号	污染物名称	城市杂用水水质标准	标准来源																			
	1	pH（无量纲）	6~9	《城市污水再生利用城市杂用水水质》（GB/T18920—2020）表 1 中“城市绿化”水质标准																			
	2	五日生化需氧量（BOD ₅ ）	≤10mg/L																				
	3	氨氮	≤8mg/L																				
污染物	无组织排放监控浓度限制																						
	监控点	浓度（mg/m ³ ）																					
颗粒物	周界外浓度最高点	1.0																					

3.10.3 厂界噪声

施工期噪声执行《建筑施工场界环境噪声排放标准》（GB12523-2011），即昼间<70dB（A），夜间<55dB（A）；项目运营期厂界噪声执行《工业企业厂界环境噪声排放标准》（GB12348-2008）中 2 类标准，具体详见表 3.10-3。

表 3.10-3 《工业企业厂界环境噪声排放标准》（GB12348-2008）表 1（摘录）

时段		昼 间	夜 间	单 位
厂界外声环境功能区类别				
施工期	/	≤70	≤55	dB(A)
运营期	2类	≤60	≤50	dB(A)

3.10.4 固体废物

运营期项目内产生的一般工业固废应按照《一般工业固体废物贮存和填埋污染控制标准》（GB 18599-2020）的要求进行贮存管理。项目内产生的危险废物应按照《危险废物贮存污染控制标准》（GB18597-2023）的要求进行贮存管理。

3.11 总量

本项目是清洁能源开发利用项目，项目建成后，无生产废水和工艺废气排放，不涉及总量控制指标。因此，工程无需申请总量控制指标。

其他

四、生态环境影响分析

施工期环境保护措施	<p>4.1 施工期生态环境影响分析</p> <p>4.1.1 施工期生态环境影响分析</p> <p>本项目施工期生态环境影响主要为光伏阵列区施工对水生动植物影响以及施工临时用地区、架空线路土建等施工过程造成的水土流失和对陆生野生动物的影响。</p> <p>（1）光伏阵列区、升压站施工对水生动植物影响</p> <p>根据调查，本项目光伏区占用的池塘主要为淡水养殖，工程施工区域内无重点保护野生动物的栖息地和繁殖地，项目在鱼塘塘埂上打桩，水面上安装光伏板形式，项目施工期临时占用鱼塘不影响鱼塘的养殖功能。项目升压站选址场地为丘陵地貌单元，不涉及施工对水生动植物影响。</p> <p>①对浮游生物的影响</p> <p>桩基工程等的施工，会引起水土流失导致附近水体悬浮物增加，施工机械机修及工作时油污跑冒滴漏产生的含油污水等的排放将会对鱼塘的水质产生一定程度的污染，造成鱼塘内悬浮物浓度增加，导致水体透明度下降，浮游植物光合作用降低，影响到浮游生物的生长。但本项目评价区的浮游生物具有普生性，施工结束后，产生的悬浮物由于自身的重力以及河水的流动不断沉降、稀释，因此只要加强管理，拟建项目对浮游生物的影响有限。</p> <p>②对底栖动物的影响</p> <p>底栖动物是长期在水域底部泥沙、石块或其他水底物体上生活的动物。自然水体中底栖动物的种类和数量与底层杂食性鱼类有着极大的关系。本项目施工不会对底栖动物产生直接伤害，但项目施工引起水体悬浮物的增加，悬浮物会吸附在底栖动物体表，一定直径内的悬浮物会影响到附近水域底栖动物的呼吸、摄食等生命活动。但评价区底栖动物的种类和数量较少，且都为常见种，因此影响有限。且在施工结束后，随着鱼塘底泥的逐渐稳定，周围的底栖动物会逐渐占据受损的生境，物种数量和生物量都会有一个缓慢回升的过程。</p>
-----------	---

③对水生维管植物的影响

打桩等施工会使悬浮物浓度增加,对附近和下游水体的水生维管束植物的生长产生影响。在泥沙型浑浊水体中,由于泥沙对光的吸收、散射等作用,导致水体中入射光衰减。水下光照不足,制约了沉水植物的生长。附着在沉水植物体表的泥沙,不仅影响沉水植物对光的利用,而且影响植物的正常生理活动。在富含泥沙悬浮物的水域中,不但悬浮在水体中的泥沙颗粒会减弱水下有效光强,而且泥沙和水中其他悬浮颗粒沉积在叶片表面上后,会进一步削减叶片进行光合作用的光,并可能导致沉水植物与水体间气体交换和营养物质交换的改变。项目沿岸水生植物均为常见种,数量很少,且均为常见种,因此项目施工造成的水生维管束植物的损失较小,对水生维管束植物的影响较小。

④对鱼类的影响

A.悬浮物对鱼类的影响

工程采用“浮体安装光伏方阵”施工期无需将池塘水排空。采用“静压桩”的施工方式,不涉及钻孔泥浆。打桩等施工会造成评价区水域悬浮物浓度增加。产生的悬浮泥沙会对鱼卵、仔稚鱼和幼体会造成伤害,主要表现为影响胚胎发育、堵塞生物的腮部造成窒息死亡,悬浮物沉积造成水体缺氧而导致死亡等。通常认为,成年鱼类的活动能力较强,在悬浮泥沙浓度超过 10mg/L 的范围内成鱼可以回避,施工作业对其影响更多表现为“驱散效应”。本项目鱼塘无种鱼产卵场、鱼苗索饵场。鱼类也会本能避开浑浊水域。因此,施工阶段不会对鱼类带来较大的影响,其主要影响是改变了鱼类的暂时空间分布,不会导致鱼类资源量的明显变化。施工结束后,通过放水及放养鱼苗繁殖逐渐恢复原先的生态系统,通过在鱼塘水面上架设太阳能电池板,下部养鱼,实现“渔光互补”。

B.施工噪声对鱼类的影响

施工期噪声主要来自施工打桩,施工噪音对施工区鱼类产生惊吓效果,造成鱼类回避,不会对鱼类造成明显的伤害或导致其死亡。

(2) 施工期临时用地区等施工过程对植被的破坏及造成的水土流失影响

	<p>本项目施工临时用地区土建等施工过程对当地生态环境的影响主要表现为土壤扰动后，地表植被破坏，可能造成土壤侵蚀及水土流失，工程建成后对原有土地类型的改变等。</p> <p>本项目架空线路土建的开挖量小，施工时间短，对土地的扰动较小。施工临时区域临时占地主要以荒地为主，施工临时占地如人员的践踏、设备材料与临时表土的堆放等可能会对地表土壤结构产生一定的破坏，对于临时占地涉及的植被，项目施工时将被清除，但施工结束后将会对其进行植被恢复。通过现场实地调查，项目光伏发电场区、升压站四周及集电线路沿线主要以鱼塘、林地、水田和荒地为主。项目施工过程中严格控制在施工用地范围内，不占用农田地，对周边农田影响不大。区域植被均为当地常见种类，且分布区域较广，其群落组成和生长主要受人类控制，基本失去了自然植被特征，生态功能较低。本项目对其影响只是物种数量上的减少，且减少量不大，对本区域植物物种的多样性影响较小。</p> <p>另外由于开挖地面、机械碾压等原因，施工将破坏原有的地貌和植被，扰动表土结构，致使土壤抗蚀能力降低，裸露的土壤极易被降雨径流冲刷而产生水土流失，特别是暴雨时冲刷更为严重。项目区域内不涉及珍稀濒危及国家重点保护植物，在建设过程中加强施工机械和人员的管理，规定施工车辆及人员进出场地的路线，减少由于滥踩滥踏及车辆碾压造成对地表植被的破坏，同时在施工中积极地开展水土保持措施，则对于区域生态环境的影响较小。</p> <p>(3) 施工过程对陆生野生动物的影响分析</p> <p>本项目陆域施工主要为道路、临时施工设施、架空线路塔基的建设，施工占地等占用了原有陆生脊椎野生动物的栖息地，使其栖息、活动场所减少，迫使原栖息在该区域的动物迁往其他适宜的生境，动物种群数量在一段时间内将会有一定波动，但这类影响不会导致当地物种灭绝和消失。</p> <p>项目占用和破坏的植被类型较为简单，在这些生境中的野生动物种类和数量都比较贫乏，现场调查时未发现野生保护种类，物种多样性不丰富，而且区域内分布的这些动物的活动性较强，均为广布种，施工人员活动干扰和机械噪声干扰的影响，将迫使陆生脊椎野生动物迁出受干扰的区域，</p>
--	--

上述干扰随着施工期的结束影响消除，部分陆生脊椎野生动物会逐渐回迁。根据调查，评价区陆生脊椎野生动物以鸟类和两栖类占优势，迁移能力较强。且评价区的陆生脊椎野生动物分布较广泛对施工干扰能够主动避让，因此施工期对野生动物的影响不大。

4.1.2 施工期大气环境影响分析

施工过程中环境空气污染源主要是施工扬尘、运输车辆和施工机械排放的尾气。

（1）扬尘

施工期对区域大气环境的影响主要是扬尘污染，污染因子为 TSP。扬尘的主要来源有以下几个方面：

①项目施工场地的地基处理、土方开挖及回填、路面平整等，将使用到挖土机和推土机进行挖填，在土的搬运、倾倒过程中，将有少量砂土从地面、施工机械、土堆中飞扬进入空气中；

②机械车在运输土石方、建筑原料的过程中，车轮从施工场地、未铺装道路等携带的泥块、沙尘、物料；车载土石方、建筑原料均会抖落遗撒，经往来车辆的碾压后形成粒径较小的颗粒物进入空气，形成道路扬尘；

③原料堆场、土方临时堆放点和暴露松散土壤的工作面，受风吹时，较小的颗粒物随风飞扬进入空气。

④项目设立的临时混凝土搅拌区，使用混凝土搅拌设施对混凝土进行现场搅拌，过程中会产生粉尘。

施工扬尘的起尘量与许多因素有关，如地面的相对高度、气象条件（方向、风速等）、土壤的颗粒大小、土壤含水量以及土方回填的时间等因素关系密切。通过同类项目施工期相类比可知，场地不洒水情况下，100m 内总悬浮颗粒物浓度值超过《环境空气质量标准》（GB3095-2012）中二级标准，场地采取洒水措施后，在 50m 范围内即可满足《环境空气质量标准》（GB3095-2012）中二级标准。施工期车辆运输产生的扬尘是另外一个非常重要的污染源。车辆洒落尘土的一次扬尘污染和车辆运行时产生的二次扬尘污染均会对环境产生不利影响。扬尘的产生量及扬尘污染程度

与车辆的运输方式、路面状况、土方的含水率、天气条件有关。根据国内现有施工场地类比调查,一般施工扬尘对场界外的影响范围在300m以内。

为防止扬尘污染,所有的挖土和堆物应用苫布或绿网加以覆盖,运土的车辆应加装可开启的顶盖,防止运输途中运土四处溅落。混凝土尽量外购商品混凝土,避免现场搅拌过程中产生的粉尘。在采取上述措施后,施工期扬尘对大气环境影响不大。

(2) 机械及运输汽车尾气

在施工期间,除了施工扬尘大气污染物外,柴油机发电、运输车辆和施工机械燃油排放的尾气也将给大气环境质量造成一定影响,其污染因子主要为CO、NO_x、THC等。柴油机等施工机械废气和运输车辆尾气较分散,且为流动性,为短期、局部影响。

4.1.3 施工期水环境影响分析

施工期地表水污染源主要有施工废水和施工人员生活污水。施工废水包括施工机械含油废水、设备运转冷却水、洗车废水、混凝土工程产生的灰浆等,主要污染物为SS、石油类,采取隔油、沉沙处理措施,经处理的废水用作洒水降尘,对环境的影响不大。

4.1.4 施工期噪声环境影响分析

升压站施工噪声主要可分为机械噪声、施工作业噪声和施工车辆噪声。机械噪声主要由施工机械所造成,如挖土机械、打桩机械、混凝土搅拌机、升降机等,多为点声源;施工作业噪声主要指一些零星的敲打声、装卸车辆的撞击声、吆喝声、拆卸模板的撞击声等,多为瞬时噪声;施工车辆的噪声属于交通噪声。在这些施工噪声中,对声环境影响最大的是机械噪声。

根据《工业噪声治理技术》,主要施工设备的源强见表4.1-1。

表 4.1-1 主要施工设备噪声源强表

噪声源	参考距离处的噪声声级, dB(A)	参考距离, m
钻孔灌注桩机	75~80	10
自卸卡车	60~70	10
挖掘机	70~85	10

砼振捣器	70~80	10
砼搅拌机	70~85	10

根据《环境影响评价技术导则声环境》（HJ2.4-2021），施工噪声预测计算公式如下：

$$L2=L1 - 20\lg(r2/r1)$$

式中：L1—为距施工设备 r1（m）处的噪声级，dB；

L2—为与声源相距 r2（m）处的施工噪声级，dB。

根据上述模式，可以计算出施工机械打桩机、挖掘机、混凝土搅拌机等施工噪声值随距离衰减后的情况见表 4.1-2。

表 4.1-2 施工噪声影响预测值 单位：dB（A）

机械设备	噪声源与预测点距离（m）					
	15	30	50	100	200	250
钻孔灌注桩机	71.4~76.4	65.3~70.3	60.6~65.6	54.1~59.1	47.1~52.1	44.6~49.6
自卸卡车	56.4~66.4	50.3~60.3	45.6~55.6	39.1~49.1	32.1~42.1	29.6~39.6
挖掘机	66.4~81.4	60.3~75.3	55.6~70.6	49.1~64.1	42.1~57.1	39.6~54.6
砼振捣器	66.4~76.4	60.3~70.3	55.6~65.6	49.1~59.1	42.1~52.1	39.6~49.6
砼搅拌机	66.4~81.4	60.3~75.3	55.6~70.6	49.1~64.1	42.1~57.1	39.6~54.6

由表 4.1.2 可以看出，在距施工场地噪声源 50m 以外噪声值可满足《建筑施工场界环境噪声排放限值》（GB12323-2011）昼间 70dB(A) 的要求，夜间 250m 外满足 55dB（A）的限值要求。由于变电站施工场地周围大都有植被阻隔，夜间无施工，且变电站工程 250m 范围内无居民点分布，最近居民房距离施工点（凤星）大约在 259m，因此施工噪声对周围声环境影响较小。

4.1.5 施工期固废环境影响分析

本项目施工期固体废物主要为施工人员生活垃圾、建筑垃圾、项目弃渣土等。

①施工人员生活垃圾

施工期平均人数约为 50 人，施工生活垃圾由市政环卫部门统一收集进行处理。综上，施工期固体废弃物排放是短期行为，施工期加强固废管理，及时、安全地处理施工垃圾，则施工期固体废物对环境影响较小。

②施工建筑垃圾

施工建筑垃圾主要为桩基础、光伏板、箱变基础等施工时产生，主要是建筑弃砂石、混凝土、弃土、弃渣、废弃包装物等。建筑材料可回收利用的均回收利用，剩余部分运至指定建筑垃圾消纳场所进行消纳。

③项目弃渣土

本项目挖方较少，产生的挖方均能回填，无弃方产生。

项目挖方主要产生于鱼塘光伏组件施工工地，对于未能及时利用的回填土，项目拟设置临时堆土场进行临时堆存。项目施工前会将鱼塘中的水排除干净，临时堆土场设置在鱼塘尚未施工的地块内，堆土场占地约为200m²。堆体的堆放边坡坡比控制在1:2，允许最大堆高2.5m，堆体四周用装土编织袋防护，同时堆体表面用彩布条遮盖。为减少临时堆土场的扬尘污染，应定期对堆土场进行洒水。

综上，本项目固体废弃物均经妥善处理，均不外排，不会对周边环境造成不良影响。

4.2 运营期生态环境影响分析

4.2.1 运营期工艺流程及产污环节

本项目运营期工艺流程及产污环节见图4.2-1。

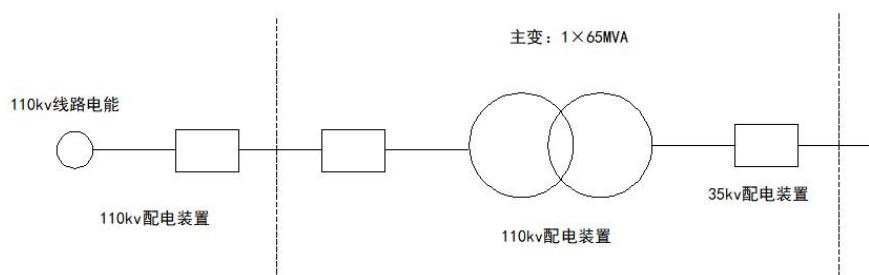


图 4.2-1 运营期工艺流程及产污环节示意图

4.2.2 运营期生态环境影响分析

4.2.2.1 光伏区生态环境影响

工程建成后，鱼塘不改变原有使用性质，水环境保持不变，不改变土地利用类型，对景观的影响很小，而光伏组件占地是在鱼塘水面上架设，

	<p>水面下仍可以维持原有生态环境,各种植被类型的面积和比例与现状基本相当,生态系统依然保持稳定。工程建设造成评价区生态系统生物量损失,即建成后升压站用地使原有土地上的植被减少量极少,评价区的生物量损失很小。因此,工程引起的干扰是可以承受的,生态系统的稳定性未发生大的改变。</p> <p>(1) 对水生动植物的影响</p> <p>项目长期占用鱼塘水面,光伏电板的遮挡作用使水面形成阴影区,造成温度、空气流通量的变化,会给水生动植物带来一定的影响。但与此同时,项目在炎热季节也能为水生生物提供庇护所,本项目在光伏方阵之间留有足够的光照空间,根据业主提供的资料,鱼塘铺设的光伏板区域约占整体鱼塘的 40%,保证水生生态系统正常发生光合作用,对水生动植物的影响较小。</p> <p>(2) 对鱼类的影响</p> <p>水面光伏电站对鱼类的影响主要包括两个层面:一是遮光导致浮游生物生物量减少,导致鱼类饵料生物减少,影响鱼类的正常生长、发育;二是光照减弱和水温变幅的改变直接影响鱼类生长发育过程。许多研究表明,鱼类在其性腺发育过程中,光照和温度都起了重要作用,如金鱼在长光照下及在冬春季节给以高温能诱导性腺成熟,光照周期的长期改变能影响鲤鱼的呼吸率等。因此,光伏组件在水面的布置可能影响鱼类生活史过程并导致其种群发生改变。</p> <p>随着光伏组件的安装,水库生物群落及其栖息地会发生一定的变化,对于一些喜阳生物,逐渐向鱼塘旁迁移,对于一些喜阴生物,则逐渐群居于光伏组件下方,形成新的生态群落。随着光伏组件的安装,鱼塘也可以相应地调整养殖鱼类,多养殖一些喜阴的鱼类,如草鱼、鳊鱼等,减少光伏遮挡对其影响。</p> <p>除了一些不利影响外,光伏组件的安装对鱼塘也有有利的影响。光伏板还可以给鱼塘遮阳,有效降低水温,不但可以在一定程度上阻止水产养殖疾病的暴发,还可以调节鱼类的代谢能力使其优质快速生长,同时可有效减少水量蒸发。池塘上面的太阳能电池板遮挡了一部分阳光,让池塘内</p>
--	--

的藻类光合作用降低，防止池塘内的水藻大规模爆发，提高了水质，为鱼类提供一个良好的生长环境。

（3）对陆地植被的影响

本项目光伏区占地类型主要为鱼塘水面，不占用基本农田，运营期没有产生地表扰动，对陆地植被几乎无影响，建设单位按要求对升压站场区的植被采取有效的植被恢复和异地补偿绿化等措施，丰富当地植被种类。

综上，经采取措施后，本项目渔光互补方案不会影响生态系统原有的结构和功能，对评价区内的动物、植物种类和数量不会产生明显的影响，对评价区内的生态系统类型的多样性也不会产生影响。因此，对区域生态环境产生的影响较小，对区域生物多样性也不会产生明显影响。

4.2.2.2 升压站生态环境影响

拟建的嵩溪 13MW 渔光互补光伏电站 110 千伏升压站占地面积为 1.0101 公顷，原有植被主要为松树、杉树、夹杂一些灌木及竹林。变电站施工过程中会造成地表土壤扰动，植被破坏。经调查，站区所在地未发现有珍稀濒危植物分布，没有重点保护野生动物出现，且工程建设的占地面积相对较小。

工程建设将改变原有的土地利用方式。随着项目的完成，主控楼、主变基础的土建施工和机电设备构架以及附属设施的建设，加上站区绿化的完成，站区将由原来的林业生态转化为植被覆盖良好、环境整洁的工业生态环境。由原来的林业生态系统向工业生态环境转变，这种转变使得系统的结构和功能也随之改变，是一个不可恢复的变化过程。

由于站址场地由工业区统一平整，因此本工程变电站在已平整好的场地上进行施工时，对周围生态环境影响小。

4.2.3 运营期大气环境影响分析

本项目运营期利用光伏组件将太阳能转化为电能，太阳能的利用属于清洁能源，在运营过程中无废气产生。

4.2.4 运营期水环境影响分析

项目运营期光伏区拟采用“无人值班、少人值守”的集中控制方式，

因此员工均不在场内食宿，本项目不产生生活污水。太阳能电池组件暴露在空气中，电池组件表面会覆盖一些粉尘，本项目周边无明显粉尘排放源，且项目所在地清流县属于亚热带季风湿润气候，年降雨次数频繁，覆盖的少量的粉尘可直接被雨水冲刷，该部分粉尘原本是直接大气沉降至水面但被光伏板覆盖因而停留在光伏板上，因此冲刷雨水所含的悬浮物本就包含于环境中，可直接用于补充光伏组件下方的养殖区，不影响养殖水水质。该项目无清洗废水产生。

项目运营期升压站配置劳动定员 10 人，升压站员工生活污水经一体化污水处理设施处理后用于厂区绿化洒水，不外排。员工生活污水的产生量为 0.8m³/d，即 240m³/a。污水量少，水质简单。生活污水经一体化污水处理设施处理达《城市污水再生利用城市杂用水水质》（GB/T18920—2020）表 1 中“城市绿化”水质标准后用于厂区绿化洒水，不外排。

项目升压站绿化面积约 400m²。根据《室外给水设计规范》（GB50013-2006）第 4.0.6 条规定：浇洒绿地用水可按浇洒面积以 1.0～3.0L/（m²·d）计算，则项目绿地可消纳 0.4t/d~1.2t/d 的生活污水，本项目新增生活污水排放量为 0.8t/d，未超过周边绿地可消纳用水上限，因此项目周边绿地足可消纳本项目生活污水，符合要求。

综上所述，项目运营期对地表水环境影响不大。

4.2.5 运营期声环境影响分析

4.2.5.1 光伏区声环境影响

光伏区无明显噪声源，主要为箱变、逆变器等，均以中低频噪声为主。箱变及逆变器一体化设备噪声源强不大于 60dB（A）（距离设备 1m 处）。设备噪声源强较小，在采取箱体封闭等隔声降噪措施后，可进一步减小设备噪声影响，光伏发电区噪声贡献值均可满足《工业企业厂界环境噪声排放标准》（GB12348-2008）中 2 类排放标准。

4.2.5.2 升压站声环境影响

（1）预测模型

根据项目建设内容及《环境影响评价技术导则声环境》（HJ2.4-2021）

的要求，选用的模型为《环境影响评价技术导则声环境》（HJ2.4-2021）附录 A（规范性附录）户外声传播的衰减。

户外声传播衰减包括几何发散（ A_{div} ）、大气吸收（ A_{atm} ）、地面效应（ A_{gr} ）、障碍物屏蔽（ A_{bar} ）、其他多方面效应（ A_{misc} ）引起的衰减。

①在环境影响评价中，应根据声源声功率级或参考位置处的声压级、户外声传播衰减，计算预测点的声级，分别按式（A.1）或式（A.2）计算。

$$Lp(r)=Lw+Dc-(A_{div}+A_{atm}+A_{gr}+A_{bar}+A_{misc}) \quad (A.1)$$

式中： $Lp(r)$ ——预测点处声压级，dB；

Lw ——由点声源产生的声功率级（A 计权或倍频带），dB；

Dc ——指向性校正，它描述点声源的等效连续声压级与产生声功率级 Lw 的全向点声源在规定方向的声级的偏差程度，dB；

A_{div} ——几何发散引起的衰减，dB；

A_{atm} ——大气吸收引起的衰减，dB；

A_{gr} ——地面效应引起的衰减，dB；

A_{bar} ——障碍物屏蔽引起的衰减，dB；

A_{misc} ——其他多方面效应引起的衰减，dB。

$$Lp(r)=Lp(r_0)+Dc-(A_{div}+A_{atm}+A_{gr}+A_{bar}+A_{misc}) \quad (A.2)$$

式中： $Lp(r)$ ——预测点处声压级，dB；

$Lp(r_0)$ ——参考位置 r_0 处的声压级，dB；

Dc ——指向性校正，它描述点声源的等效连续声压级与产生声功率级 Lw 的全向点声源在规定方向的声级的偏差程度，dB；

A_{div} ——几何发散引起的衰减，dB；

A_{atm} ——大气吸收引起的衰减，dB；

A_{gr} ——地面效应引起的衰减，dB；

A_{bar} ——障碍物屏蔽引起的衰减，dB；

A_{misc} ——其他多方面效应引起的衰减，dB。

②预测点的 A 声级 $L_A(r)$ 可按式（A.3）计算，即将 8 个倍频带声压级合成，计算出预测点的 A 声级 $[L_A(r)]$ 。

$$L_A(r)=10\lg\{\sum_{i=1}^8 1100.1[L_{pi}(r)-\Delta L_i]\} \quad (A.3)$$

式中： $L_A(r)$ ——距声源 r 处的 A 声级，dB(A)；

$L_{pi}(r)$ ——预测点（ r ）处，第 i 倍频带声压级，dB；

ΔLi ——第 i 倍频带的 A 计权网络修正值，dB。

③在只考虑几何发散衰减时，可按式（A.4）计算。

$$L_A(R)=L_A(r_0)-A_{div}(A.4)$$

式中： $L_A(r)$ ——距声源 r 处的 A 声级，dB(A)；

$L_A(r_0)$ ——参考位置 r_0 处的 A 声级，dB(A)；

A_{div} ——几何发散引起的衰减，dB。

（2）预测参数

①声传播途径

本项目升压站位于陆上，主要声传播途径为空气传播。

②声环境敏感点及预测范围

本项目为光伏发电项目，仅昼间工作。升压站评价范围内无声环境敏感点，升压站位于陆域，预测范围为升压站场界外 200m。

（3）设备噪声源强

本项目升压站主要噪声设备声压级特性见表 4.2-1。结合厂区平面布置图可知，噪声源强调查清单详见表 4.2-2。

4.2-1 主要噪声设备声级特性

噪声污染源	噪声设备	声源类型 (偶发/频发等)	数量	噪声源强
				声源值/dB (A)
设备噪声	65MVA 主 变电器	频发	1 台	65

表 4.2-2 噪声源强调查清单

声源名称	声源 源强	空间相对位置/m			声功率 级/(dB)	声源控制 措施	运行时 段
	声功 率级 /dB(A)	X	Y	Z			
65MVA 主 变电器	65	28	36	3	65	基础减震	8h

（4）预测结果

通过预测模型计算，项目场界噪声预测结果与达标分析见表 4.2-3。

表 4.2-3 项目运营期升压站场界噪声预测结果与达标分析 (dB (A))

场界	时段	预测结果	标准限值	达标情况
		贡献值		
东场界	昼间	28.9	60	达标
南场界	昼间	30.9	60	达标
西场界	昼间	33.6	60	达标
北场界	昼间	31.6	60	达标

由表 4.2-3 可知, 正常工况下, 项目升压站各场界噪声贡献值满足《工业企业场界环境噪声排放标准》(GB12348-2008) 2 类标准, 项目的声环境各敏感目标 (见表 3.8-2) 位于场界外 200 米范围外, 根据以上预测, 运营期升压站噪声对周边声环境敏感目标的影响不大。

4.2.6 运营期固体废物影响分析

本项目产生的固体废物主要包括废旧光伏组件 (主要为太阳能电池板)、废电气元件、废旧蓄电池、废变压器油。

(1) 废旧光伏组件

项目光伏系统设计寿命 25 年, 电池组件设计寿命 25 年, 故设计运营期正常情况下一般不涉及太阳能电池组件的定期更换。为保障太阳能发电站的稳定性, 设备厂家对其进行定期检测, 更换损坏的光伏组件。嵩溪 13MW 渔光互补光伏电站共有 24963 块光伏组件, 每块重 32.6kg, 总重量约 813.7t; 沙莞 39MW 渔光互补光伏电站共有 67600 块光伏组件, 每块重 32.6kg, 总重量约 2203.8t。参考同类光伏发电行业的营运资料, 废旧太阳能组件报废量年产生率为 0.16%~0.2%, 按照报废率 0.2%核算, 则项目废旧太阳能组件产生量为 6.03t/a。

本项目光伏组件采用单晶硅太阳能电池板, 硅电池片所含主要化学成分有 Si、P 和 B, Si、P 和 B 均以晶体形式存在, 不具有腐蚀性、易燃性、毒性、反应性和感染性的危险特性。根据《国家危险废物名录 (2025 年版)》, 项目使用的单晶硅太阳能电池板不属于危险废物, 光伏组件检修更换后直接由设备厂家回收。

(2) 废电气元件

逆变器整机的设计寿命为 25 年, 变压器的设计寿命大于 25 年, 所以

在项目服务期限内不存在整机更换的情况。由于故障、检修等可能会更换一些电容、电抗器、变压器等内部元件，类比估算，嵩溪 13MW 渔光互补光伏电站废电气元件产生量约 15 件/a；沙莞 39MW 渔光互补光伏电站废电气元件产生量约 40 件/a。废电气元件的主要成分为金属，属于一般固体废物，检修更换后直接由设备厂家回收。

（3）废旧蓄电池

本项目升压站使用的免维护铅酸蓄电池一般使用寿命为 7~8 年，达到使用寿命后则产生报废蓄电池，一次更换的蓄电池重量约为 30kg。按照《国家危险废物名录》（2025 版），更换下来的废旧蓄电池属于危险废物名录中的“HW31 含铅废物非特定行业”，废物代码“900-052-31”。收集贮存于升压站内的危废贮存间，定期交由有资质单位处置。

（4）废变压器油

对照《国家危险废物名录》（2025 版），变压器维护、更换和拆解过程产生的废变压器油属于危险废物名录中的“HW08 废矿物油与含矿物油废物非特定行业”，废物代码“900-220-08”。类比相似项目，预计废变压器油产生量为 0.05t/a。废变压器油贮存于事故储油罐，通过阀门转移至专用的铁桶中，收集贮存于升压站内的危废贮存间，定期交由有资质单位处置。

因此本项目运营期产生的固体废物均能得到妥善处理和处置，对当地环境影响较小。

4.2.7 光污染影响分析

项目运营过程中，光伏电池板对太阳光的反射会产生一定的光污染，而光污染的程度与光伏电池板的透光率直接相关，透光率越高，说明被光伏电池板吸收的太阳光光子越多，被反射的光子就越少。因此，光伏组件的透光率不仅决定产生的光污染程度，还决定光伏组件的发电效率。

本工程采用单晶硅太阳能电池，该电池组件最外层为特种钢化玻璃。这种钢化玻璃的透光率极高，达 95%以上。根据《玻璃幕墙光学性能》（GB/T18091-2000）相关规定，在城市主干道、立交桥、高架桥两侧设

立的玻璃幕墙，应采用反射比小于 16%的低辐射玻璃，该光伏阵列的反射光极少，光伏阵列的反射率不高于 5%。

光伏组件安装时每片电池板选择最佳阳光入射角度以最大限度利用太阳能，故太阳能不会在同一个平面上，增加了漫反射的概率，进一步减弱了光线的反射，将太阳能板产生的光污染降至最低限度。

综上所述，本项目采用单晶硅光伏组件，最外层为特种钢化玻璃，透光率高、反射率很低，光伏组件对光线的反射是有限的，且站址周围较为空旷，无高大建筑和设施。电池板倾角向上，减弱了光线的反射，基本不会对人的视觉以及飞机的运行产生不利影响，也不会对居民生活和地面交通产生影响。

4.2.8 运营期电磁环境影响分析

通过对已运行 110kV 变电站的类比检测结果，可以预测本工程新建的 110kV 升压站运行后产生的工频电场、工频磁场均能满足 4000V/m、100 μ T 的标准限值要求。

电磁环境影响分析详见电磁环境影响专题评价。

4.2.9 运营期土壤、地下水环境影响分析

根据《环境影响评价技术导则土壤环境（试行）》（HJ964-2018），本项目属于IV类建设项目，可不开展土壤环境影响评价。

根据《环境影响评价技术导则地下水环境》（HJ610-2016），本项目属于IV类建设项目，可不开展地下水环境影响评价。

4.2.10 环境风险影响分析

（1）风险调查

本项目风险物质为废变压器油，废变压器油属于《建设项目环境风险评价技术导则》（HJ169-2018）表 B.1 突发环境事件风险物质中的油类物质（临界量为 2500t）。

（2）风险潜势判断

根据《建设项目环境风险评价技术导则》（HJ169-2018）附录 C，当

只涉及一种危险物质时，计算该物质的总量与其临界量比值（Q）。

当 $Q < 1$ 时，该项目环境风险潜势为 I。

当 $Q \geq 1$ 时，将 Q 值划分为：① $1 \leq Q < 10$ ；② $10 \leq Q < 100$ ；③ $Q \geq 100$ 。

嵩溪 13MW 渔光互补光伏电站共有 1 个 1600kVA 箱式变压器（油量约 0.77t(0.86m³)）、1 个 2400kVA 箱式变压器(每个的油量约 1.2t(1.34m³))、3 个 3150kVA 箱式变压器（每个的油量约 1.6t(1.79m³)），则内箱式变压器的油量共 6.77t；沙芜 39MW 渔光互补光伏电站共有 1 个 1000kVA 箱式变压器（油量约 0.48t(0.54m³)）、1 个 1600kVA 箱式变压器（油量约 0.77t(0.86m³)）、1 个 1800kVA 箱式变压器（油量约 0.86t(0.96m³)）、1 个 2100kVA 箱式变压器(每个的油量约 1.0t(1.13m³))、1 个 2700kVA 箱式变压器(每个的油量约 1.3t(1.45m³))、10 个 3000kVA 箱式变压器（每个的油量约 1.44t(1.60m³)) 和 1 个 65MVA 主变压器（油量约 9.45t(10.57m³))，内箱式变压器和主变压器的油量共 28.26t，两个光伏电站内箱式变压器和主变压器的油量共 35.03t，根据《建设项目环境风险评价技术导则》（HJ169-2018）附录 B，变压器油临界量为 2500t。经计算， $Q=0.014012 < 1$ ，因此本项目环境风险潜势为 I。

（3）评价等级判断

根据《建设项目环境风险评价技术导则》（HJ169-2018），环境风险评价工作等级划分为一级、二级、三级。根据建设项目涉及的物质及工艺系统危险性和所在地的环境敏感性确定环境风险潜势，按照下表确定评价工作等级。

表 4.2-4 环境风险评价工作等级划分表

环境风险潜势	IV、IV+	III	II	I
评价工作等级	一	二	三	简单分析 ^a
^a 是相对于详细评价工作内容而言，在描述危险物质、环境影响途径、环境危害后果、风险防范措施等方面给出定性的说明				

（4）环境风险识别

本项目存在的主要环境风险事故源包括箱式变压器和主变压器机械性事故漏油、火灾导致的漏油或灭火不当造成的漏油。

表 4.2-5 环境风险评价工作等级划分表

危险单元	风险源	主要危险物质	环境风险类型	环境影响途径	可能受影响的环境敏感目标	备注
变压器	油箱	变压器油	泄漏	地表水、地下水、土壤	鱼塘	/

(5) 源项分析

风险事故类型分为火灾、爆炸和泄漏三种。结合本项目的工程特征，潜在的风险事故可为两类：一是废变压器油火灾造成环境污染；二是废变压器油泄漏，对周边水环境、土壤环境造成污染。

(6) 风险防范措施

为了防止变压器事故或检修过程中变压器油外泄污染地表水、地下水和土壤，对每台箱式变压器平台底部吊挂方式建设事故储油罐，能在箱式变压器的油全部泄露的情况下有效收集泄露的油。

根据《火力发电厂与变电站设计防火标准》（GB50229-2019）相关规定：“总事故储油池的容量应按其接入的油量最大一台设备确定”，根据项目可研设计资料，升压站内设置一个容积为 11m³ 变压器油的事故储油罐，可满足设计规范的要求。

因此，一旦发生变压器油泄漏事故，泄漏的油可及时被收集在事故储油罐内，不会流到外环境造成环境污染。

为防止火灾事故，在光伏区场地内的每台箱式变压器旁布置 2 台手提式化学灭火器，在升压站内主变压器附近布置 1 套推车式灭火器，无功补偿装置布置 2 台推车式灭火器，重要设备房间内设置 2~4 具手提式二氧化碳灭火器。

表 4.2-6 建设项目环境风险简单分析内容表

建设项目名称	华润电力清流县嵩溪13MW渔光互补光伏电站110kV升压站
建设地点	福建省三明市清流县嵩溪镇
地理坐标	116° 57' 31.129"，26° 16' 29.910"
主要危险物质分布	本项目主要风险物质为废变压器油
环境影响途径及危害后果	一是废变压器油火灾造成环境污染；二是废变压器油泄漏，对周边水环境、土壤环境造成污染
风险防范措施要求	为了防止变压器事故或检修过程中变压器油外泄污染地表水、地下水和土壤，对每台箱式变压器平台底部吊挂方式建设事故储油罐，能在箱式变压器的油全部泄露的情况下有效收集泄露

	<p>的油。根据《火力发电厂与变电站设计防火标准》（GB50229-2019）相关规定：“总事故储油池的容量应按其接入的油量最大一台设备确定”，根据项目可研设计资料，升压站内设置一个容积为11m³变压器油的事事故储油罐，可满足设计规范的要求。因此，一旦发生变压器油泄漏事故，泄漏的油可及时被收集在事故储油罐内，不会流到外环境造成环境污染。为防止火灾事故，在光伏区场地内的每台箱式变压器旁布置2台手提式化学灭火器，在升压站内主变压器附近布置1套推车式灭火器，无功补偿装置布置2台推车式灭火器，重要设备房间内设置2~4具手提式二氧化碳灭火器。</p>
	<p>4.2.11 服务期滞后影响分析</p> <p>本项目运营生产期为 25 年，待项目运营期满后，按国家相关要求，将对生产区（电池组件及支架、变压器等）进行全部拆除或者更换。光伏电站服务期满后影响主要为拆除的太阳能电池板、变压器等固体废物影响及基础拆除产生的生态环境影响。</p> <p>（1）全部光伏组件以及支架，按照光伏组件和支架安装时的反顺序，采用起重设备拆除，运输到指定地点，作残值处理；埋设的电缆、光缆采用开挖拆除，并回收残值。</p> <p>（2）设备、器材、配件、材料等有使用价值的货物可做拍卖处理。</p> <p>（3）升压站采用机械破碎，拆除后的废钢铁进行回收，残渣运输到指定地点废弃。</p> <p>（4）使用推土机填埋基坑，清理现场，恢复原有地貌。</p> <p>本项目占地未改变地块土地利用性质，服务期满后，地块可继续进行水产养殖，恢复原有生态环境，对生态环境未造成不利影响。采取上述措施后，项目服务期满后对生态影响较小。</p>

选址选线环境合理性分析	<div data-bbox="341 210 810 253" data-label="Section-Header"> <h3>4.3 选址选线环境合理性分析</h3> </div> <div data-bbox="341 295 619 333" data-label="Section-Header"> <h4>4.3.1 环境制约因素</h4> </div> <div data-bbox="341 380 1359 607" data-label="Text"> <p>本项目不在福建省生态保护红线范围内，符合区域布局管控要求、能源资源利用要求，同时符合《福建省“三线一单”生态环境分区管控方案》等相关规划和规定，不涉及自然保护区、饮用水水源保护区等环境敏感区，无环境制约因素。</p> </div> <div data-bbox="341 654 619 694" data-label="Section-Header"> <h4>4.3.2 环境影响程度</h4> </div> <div data-bbox="421 739 614 779" data-label="Section-Header"> <h5>（1）模式效益</h5> </div> <div data-bbox="341 801 1359 1153" data-label="Text"> <p>本项目所依托的“渔光一体”模式的主要目的是发展智能生态农业，提高农业生产中的资源利用效率，通过智能化的设施设备，依托池塘水产养殖，使太阳能发电站成为具有多种效益的立体化体现。这种模式所形成“上面发电、下面养鱼”“一种资源，两个产业”的集约发展模式，不需占用农业、工业和住宅用地，大大提高了单位面积土地经济价值，实现了社会效益、经济效益和环境效益的多赢。</p> </div> <div data-bbox="421 1173 614 1214" data-label="Section-Header"> <h5>（2）环境效益</h5> </div> <div data-bbox="341 1238 1359 1527" data-label="Text"> <p>开展太阳能发电，可以充分利用丰富的可再生资源，节约宝贵的一次能源，避免因电力发展造成的环境污染问题。项目运营过程无废水、废气产生，固废均可得到妥善地处理处置，噪声可达标排放，对周边环境影响较小。发展太阳能发电是实现能源、经济、社会可持续发展的重要途径，具有良好的环境效益。</p> </div> <div data-bbox="421 1547 647 1588" data-label="Section-Header"> <h5>（3）选址合理性</h5> </div> <div data-bbox="341 1610 1359 1774" data-label="Text"> <p>本项目位于福建省三明市清流县嵩溪镇，地理坐标介于东经 116° 52′ 10″ ~116° 56′ 30″，北纬 26° 07′ 20″ ~26° 03′ 30″ 之间，场区附近有国道、县道、乡道及村 村通道路可抵达现场，交通较为便利。</p> </div> <div data-bbox="341 1796 1359 2022" data-label="Text"> <p>本项目选址不涉及禁止建设区、基本农田、文物保护区、水源保护区、生态林、风景名胜区等需要重点加以保护的区域，沙芜 39MW 渔光互补光伏电站涉及占用清流县一般湿地，已取得清流县林业局关于华润电力清流县沙芜 39MW 渔光互补光伏电站项目涉及一般湿地的意见（详见附件</p> </div>
-------------	--

13)。项目升压站选址用地性质为林地已取得福建省林业局使用林地审核同意书（详见附件 14）。

因此，拟建项目符合城市总体规划，与当地环境功能区划没有矛盾，产生的环境影响经采取措施后能为环境所接受，项目选线基本合理。

五、主要生态环境保护措施

运营 期环 境影 响和 保护 措施	<p>5.1 施工期生态环境保护措施</p> <p>5.1.1 水环境保护措施</p> <p>施工期污水主要为施工过程产生的废水和施工人员产生的生活污水。</p> <p>(1) 施工过程废水污染防治措施</p> <p>①施工时应做到“先防护，后施工”，在临近水体进行施工时应设置临时挡墙，在雨季到来之前完成相应的拦截措施，防止施工废水及固废排入水体。</p> <p>②在施工场地内构筑相应的集水沉砂池和排水沟，以收集地表径流和施工过程产生的泥浆水，其特征污染物为 SS，废水经过沉淀处理后，回用于车辆冲洗或施工现场洒水降尘，不外排。</p> <p>③施工过程中加强对含油设施（包含运输车辆、施工设备）的管理，避免油类物质进入水体。</p> <p>④严格规范施工人员行为，开挖土石方应及时清理、合理堆放，禁止向水体排放、倾倒垃圾、弃土、弃渣。</p> <p>(2) 施工人员生活污水污染防治措施</p> <p>施工期产生的生活污水中主要污染物为 COD_{Cr}、SS、氨氮和动植物油，生活污水主要依托当地的生活污水处理系统，不外排，对周围环境影响很小。</p> <p>通过加强对施工期的管理，在采取以上措施的前提下，项目施工期对周边水环境影响较小。</p> <p>5.1.2 大气环境保护措施</p> <p>(1) 扬尘污染防治措施</p> <p>为使施工过程中产生的粉尘对周围环境空气的影响降低到最低程度，施工过程采取了以下防护措施：</p> <p>①临近敏感点施工时，临敏感点侧应设置不低于 2.5m 高的围挡措施。</p> <p>②开挖、钻孔过程中，定期洒水使作业面保持一定的湿度；对施工场</p>
----------------------------------	---

地内松散、干涸的表土，也应经常洒水防止粉尘飞扬；回填土方时，在表层土质干燥时 also 需适当洒水。

③加强回填土方堆放场的管理，制定土方表面压实、定期喷水、覆盖等措施；不需要的泥土，建筑材料弃渣应及时运走。

④运土卡车及建筑材料运输车应按规定配置防洒落装备，装载不宜过满，保证运输过程中不散落；规划好运输车辆的运行路线与时间，尽量避免在繁华区、交通集中区和居民住宅等敏感区行驶。

⑤运输车辆加蓬盖，出装、卸场地前先冲洗干净，以减少车轮、底盘等携带泥土散落路面。

⑥运输过程中散落在路面上的泥土及时清扫，以减少运输过程中扬尘。

⑦施工车辆必须定期检查，破损的车厢应及时修补，注意车辆维修保养，以减少汽车尾气排放。严禁车辆在行驶中沿途振漏建筑材料及建筑废料。车辆驶出工地时，应将车身特别是车轮上的泥土洗净。经常清洗运载汽车的车轮和底盘上的泥土，减少汽车行驶过程携带泥土杂物散落地面和路面。

⑧施工结束时，及时对施工占用场地恢复地面道路及植被。

(2) 施工机械设备及运输车辆排放废气防治措施

运输车辆和施工机械要及时进行保养，保证其正常运行，避免因机械保养不当而导致的尾气排放量增大，对于排放量严重超标的机械应禁止使用。

经采取上述防治措施后，项目施工期环境空气影响是可以接受的，对周边大气环境影响较小。

5.1.3 声环境保护措施

(1) 尽量避免多台噪声设备同一地点同时使用，且夜间（20 时至凌晨 8 时）和午间（12 时至 14 时）禁止高噪声设备作业，禁止在夜间进行土石方及打桩工作。

(2) 应搞好施工管理，减轻施工期运输车辆产生的交通噪声对周边声环境产生的影响，对运输车辆限速，禁止车辆高速行驶和禁鸣喇叭。同

时应选择性能良好、噪声低的运输车辆，并在使用过程中加强维护工作，从源头上减少噪声。

(3) 运输时段，应在昼间（8:00~20:00）进行运输活动，禁止在夜间（20:00~8:00）运输，以避免噪声扰民。

(4) 噪声设备周围设置掩蔽物，以从源头控制噪声影响。

(5) 定期对施工设备进行维护，以防止出现非正常工况下的高噪声情况。

通过上述措施，施工噪声的影响可以得到较大程度地缓解，施工结束后，噪声影响随即消失。

5.1.4 固体废物污染防治措施

施工期固体废弃物主要为直埋电缆和场内外道路修筑等的临时土石方，设备及各类建材安装或使用后产生的废弃包装箱（袋），以及施工人员产生的生活垃圾。

(1) 针对不同施工工段开挖产生的土石方采取相应的措施，尽量就地平衡土石方。本项目土石方开挖量不大，均能回填，无弃方产生。

(2) 临时弃土堆放于施工区内的临时堆土场，并遮盖塑胶布或帆布，设置装土麻袋拦挡，堆土场周边设置临时排水导流系统，施工后期用作回填和绿化覆土，并对临时堆土场进行植被恢复。

(3) 废弃包装箱（袋）统一回收后外卖给废品收购站综合利用。

(4) 施工营地内设置垃圾桶集中收集施工人员的生活垃圾，由施工单位定期清运。

5.1.5 生态环境保护措施

(1) 水生生物保护措施

①优化施工方案。在施工时，尽量避免在鱼塘附近堆放施工材料，运输建筑材料时要采取遮盖防尘等措施。施工前，应科学合理规划，加快施工进度，缩短水边施工时间，控制和减少污染物排放，尽量减小对水生生境的影响。同时，在施工时间上进行合理安排，尽量避免造成鱼塘内大范围悬浮物浓度过高。

	<p>②合理安排项目施工时段和方式，并且尽量缩短水中作业的时间，减少对鱼类繁殖的影响。</p> <p>③施工单位应加强对施工人员的生态环境保护宣传和教育，在工地及周边设立爱护野生动植物、鱼类的宣传牌，严禁施工人员捕捉、猎杀、捕捞野生动物和鱼类。</p> <p>④划定施工界限。为消减施工队伍对水生生物的影响，要标明施工活动区，严令禁止到非施工区域活动。</p> <p>⑤合理分布光伏方阵，在光伏方阵之间留足够的光照空间，保证水生生态系统正常进行光合作用；在项目四周留足够的水面，供鱼类活动；同时光伏方阵与水面留有足够的高度，减少生产活动对水生生物的干扰。</p> <p>⑥施工废水和生活污水严禁直排进入鱼塘。</p> <p>（2）陆生动植物保护措施</p> <p>①合理安排打桩等高噪声作业时间，防止噪声对野生动物的惊扰。野生鸟类和兽类大多是早晨、黄昏或夜间外出觅食，正午是鸟类休息时间。为了减少工程施工噪声对野生动物的惊扰，应计划好施工方式和施工时间，并力求避免在晨昏和正午进行大型机械施工而产生的噪声影响。</p> <p>②施工活动集中在一定范围内，防止肆意扩大施工范围，避免发生施工外围植被破坏；严禁强砍林木和乱毁作物，施工过程中尽量保护好原有的自然植被。</p> <p>③制定植被保护和恢复方案。施工完成后，对搭建的临时设施予以清除，恢复原有的地表状态。</p> <p>（3）水土流失保护措施</p> <p>①施工期在光伏电站的周围修筑土围堰。由于光伏组件支架基础建设、电缆埋设、检修道路的建设将开挖基础，存放建筑材料，且施工期长，施工过程中占用土地、损坏原地表和植被，加剧因风蚀和水蚀而造成的水土流失、破坏项目周边生态环境。围堰的修建既方便了施工管理，又可以起到拦挡土壤外泄流失的作用，具有一定的水土保持功能。</p> <p>②要注重优化施工组织和制定严格的施工作业制度，遇雨季施工时，应尽量缩短挖填土石方的堆置时间，并准备一定数量的遮盖物。土石方和堆料堆置过程中做好堆置坡度、高度的控制及位置的选择。施工单位应该</p>
--	--

	<p>将堆料和挖出来的土石方堆放在不易受地面径流冲刷的地方,或将容易冲刷的堆料临时覆盖起来,并在堆放场一侧修建临时挡土设施,以防止泥土流失。对于易产生水土流失的堆置场地,应采取草包填土作临时围栏、开挖水沟等防护措施,以减少施工期水土流失量。土石方工程结束后,结合项目功能设计,进行植被恢复。</p> <p>③动土前在项目周边建临时围墙、及时清运弃土、及时夯实回填土,施工道路采用硬化路面,在施工场地建排水沟,防止雨水冲刷场地,并在排水沟出口设沉淀池,使雨水经沉淀池沉清后回用于洒水降尘等,尽量减少施工期水土流失。</p> <p>④施工结束后,所有建筑垃圾必须及时清运,不得占用土地,影响项目区域环境卫生,且应采用封闭运输,避免运输尘土洒落对周围环境影响。及时并严格按照本项目所提出的各种水土保持措施对各水土流失防治部位进行治理,防止新增水土流失。</p> <p>通过采取上述措施,可最大限度地保护项目区域内的生态环境。</p>
运营期生态环境保护措施	<p>5.2 运营期生态环境保护措施</p> <p>5.2.1 大气环境保护措施</p> <p>本项目运营期无生产废气产生,不会对周围大气环境产生影响。</p> <p>5.2.2 水环境保护措施</p> <p>运营期光伏区采用远程监控和定期巡检等方式管理运维,为无人值守,因此无外排废水;升压站员工生活污水经一体化污水处理设施处理后用于厂区绿化洒水,不外排。不会对周围水环境产生影响。</p> <p>5.2.3 声环境保护措施</p> <p>项目运营期噪声主要来源于变压器等电气设备产生连续性或间歇性的电磁噪声和机械噪声,源强较低,为进一步减少项目噪声对周边敏感点的影响,建议采用如下防治措施:</p> <p>①主要噪声源设备采用低噪型设备。</p> <p>②合理布局各主要噪声源设备,采用相应的隔声减振措施。</p>

③加强对设备的维修管理，避免设备故障造成不良影响。

5.2.4 固体废物污染防治措施

(1) 一般工业固废

项目一般工业固体废物主要有废旧光伏组件、废电气元件，厂区内部设置专用收集箱，定期由厂家回收。

(2) 危险废物

本项目危险废物为废旧蓄电池、废变压器油，建设单位应建立严格的固体废物管理制度，设专人管理，必须采取防扬散、防流失、防渗漏措施，不得擅自倾倒、堆放、丢弃、遗撒固体废物，本项目产生的危险废物收集贮存于升压站内的危废贮存间，定期交由有资质单位处置，不得擅自倾倒、堆放危险废物。

评价要求建设单位根据国家《危险废物贮存污染控制标准》（GB18597-2023）的有关规定进行危废的收集、贮存、转运、处置。具体措施如下：

①收集：危险废物要根据其成分，用符合国家标准的专用密闭容器进行收集。

②贮存：为防止变压器油泄漏至外环境，本项目在每台箱式变压器平台底部吊挂方式建设事故储油罐；升压站拟设置容积为 11m³ 的事故储油罐，事故废油经储油坑内铺设的卵石层并经事故排油管自流进入事故储油罐贮存。根据《火力发电厂与变电站设计防火标准》（GB50229-2019）

“屋外单台油量为 1000kg 以上的电气设备，应设置贮油或挡油设施。挡油设施的容积宜按油量的 20%设计，并应设置将事故油排至安全处的设施；6.7.8 要求，总事故贮油池的容量应按其接入的油量最大的一台设备确定的标准要求。”根据可研资料，本项目升压站设置 1 个 11m³ 的事故储油罐（大于最大的一台设备油量 10.57t），可满足设计标准要求。

报废的废旧蓄电池和检修时产生的废变压器油收集贮存于升压站内的危废贮存间，定期交由有资质单位处置，可满足本项目的危险废物产生量的贮存需求。

③运输：危废的运输使用专用车辆定期输送，运输车辆要有危险废物

标志。

④联单管理：危险废物的运输严格执行《危险废物转移管理办法》。因此，项目固体废物妥善处理和处置，对当地环境影响较小。

5.2.5 光污染防治措施

本项目光伏电板表面设计要求最大程度的减少对太阳光的反射，以利于提高其发电效率，晶硅板片表面涂覆有一层防反射涂层，同时封装玻璃表面经特殊处理，其表面的透光率高达 95%以上，可极大减少光伏阵列的光线反射。符合《玻璃幕墙光学性能》（GB/T18091-2000）中的要求，不会对周边环境造成较大光污染。

5.2.6 生态环境保护措施

（1）植被恢复措施

在施工结束后，建设单位应进行生态修复，开展施工场地植被恢复专项工程建设。植被恢复应以恢复至施工前原貌为远期目标，采用项目区内常见的铁芒箕、芒草等低矮灌草丛，参照修复区域周边群落结构特征进行植被群落重建。植被恢复时，选择本地适生的树、草种，注意“乔灌草”结合，根据工程特点，各施工场地的主要恢复补偿措施如下：

①道路建设区：场内道路及临时占地在施工结束后必须进行植被恢复，采用播撒灌木籽和草籽防护，对道路裸露地撒播草籽绿化。

②外部线路：外部线路分段施工，及时回填、平整，恢复施工迹地，结合原土地利用情况恢复植被，以撒播草籽为主。

③施工临建区：施工结束后清理恢复施工迹地、平整土地，根据立地条件，种植铁芒箕、芒草等低矮灌草丛。

（2）动物资源保护措施

本项目光伏组件建立在鱼塘上方，采取水上发电、水下养殖的模式，项目鱼塘水面人工放养鱼苗，光伏组件的桩基不会对养殖造成影响。“渔光互补”条件下水产养殖存在的主要问题是太阳能电池板遮挡阳光，造成水温偏低，会对水产的正常生长有一定的影响。因此，针对这个问题，在设计时，采取以下措施降低该影响：

①增大光伏组件前后间距；

②采取科学选择养殖品种及鱼种混养方式，为了适应鱼塘温度的变化，“渔光互补”可采用适应鱼塘温度的变化的鱼种进行养殖，从而增加养殖附加值。

5.2.7 环境风险防范措施

针对项目运营期间可能产生的环境风险，提出以下防治措施：

（1）在光伏区的每台箱式变压器平台底部吊挂方式建设事故储油罐，满足在箱式变压器的油全部泄漏的情况下有效收集泄漏的油。

（2）按照《火力发电厂与变电站设计防火标准》（GB50229-2019）对事故油池设计的相关规定，在升压站内设置1个容积为11m³的事故储油罐，收集主变压器事故状态下可能泄漏的变压器油。

（3）对事故储油罐做好基础防渗，定期进行检查，确保无渗漏、无溢流，防止收集的事故油渗漏污染环境。

（4）在项目内设置一套火灾自动报警系统。在光伏区场地内的每台箱式变压器旁布置2台手提式化学灭火器，在升压站内主变压器附近布置1套推车式灭火器，无功补偿装置布置2台推车式灭火器，重要设备房间内设置2~4具手提式二氧化碳灭火器。

5.2.8 环境监测计划

项目必须按照当地生态环境主管部门的要求，定期委托有资质的监测单位对企业排污状况进行环境监测，以确定是否达到相应的排放标准。根据《排污单位自行监测技术指南总则》（HJ819-2017）及项目所在区域的环境状况和工程特点，本环评对该项目实行环境监测计划的建议见表5.2.1。

	表 5.2-1 环境监测计划一览表					
	类别	监测因子	监测点位	检测频次	执行标准	检测机构
	噪声	等效A声级	厂界四周	1次/季度，1天/次，昼夜间各监测一次	《工业企业厂界环境噪声排放标准》（GB12348-2008）2类区标准：昼间≤60dB、夜间≤50dB	委托有资质单位监测
环保投资	辐射	工频电场、工频磁场	升压站厂界5m处	本工程完成后正式投产后第一年结合竣工环境保护验收监测一次	《电磁环境控制限值》（GB8702-2014）的中频率为50Hz的公众暴露控制限值要求	委托有资质单位监测
	5.3 环保投资					
	本项目总投资为 32198.47 万元，其中环保投资为 97 万元，占总投资的 0.3%，工程环保投资具体见表 5.3.1。					
	表 5.3-1 环境风险评价工作等级划分表					
	阶段	项目	内容	投资金额		
	施工期	环境空气影响减缓措施	施工场地及材料运输路线洒水扬尘、运输车辆覆盖篷布、施工场地抑尘及四周设置临时围挡等	4.8		
		水环境影响减缓措施	沉沙池、排水沟等	4.8		
		声环境影响减缓措施	低噪声设备、减震降噪措施、围挡等	1.6		
		固体废物治理措施	生活垃圾及建筑垃圾收集、清运	20.8		
		生态	水生生态保护措施、陆生生态保护措施、水土流失防治措施	16		
	运营期	声环境影响减缓措施	变压器、箱变等置于封闭箱体内、设备基础减震、绿化隔离带等	2		
		固体废物治理措施	危险废物委托有资质单位处置；分类垃圾收集桶	2		
		改善生态环境	植被恢复	5		
		环境风险防范措施	环境风险应急处理设备及应急救援物资，事故集油池、事故储油罐（包括管道建设、防渗处理等）	40		
	合计				97	

六、生态环境保护措施监督检查清单

内容 要素	施工期		运营期	
	环境保护措施	验收要求	环境保护措施	验收要求
陆生生态	①合理安排打桩等高噪声作业时间，防止噪声对野生动物的惊扰。②防止肆意扩大施工范围；严禁强砍林木和乱毁作物。③制定植被保护和恢复方案。	临时占地植被及时恢复、生长良好	开展施工场地植被恢复专项工程建设	植被恢复至施工前水平、动物适应新的生境
水生生态	①尽量避免在鱼塘附近堆放施工材料，运输建筑材料时要采取遮盖防尘等措施。②尽量缩短水中作业的时间，减少对鱼类繁殖的影响。③在工地及周边设立爱护野生动植物、鱼类的宣传牌，严禁施工人员捕捉、猎杀、捕捞野生动物和鱼类。④标明施工活动区，严令禁止到非施工区域活动。⑤合理分布光伏方阵，减少生产活动对水生生物的干扰。⑥施工废水和生活污水严禁直排进入鱼塘。	鱼塘水生生态无明显恶化	①增大光伏组件前后间距。②采取科学选择养殖品种及鱼种混养方式，采用适应鱼塘温度的变化的鱼种进行养殖。	不改变水体性质，“渔光互补”模式运转正常
地表水环境	①在临近水体进行施工时应设置临时挡墙。②在施工场地内构筑相应的集水沉沙池和排水沟，以收集地表径流和施工过程产生的泥浆水，回用于车辆冲洗或施工现场洒水降尘，不外排。③加强对含油设施的管理，避免油类物质进入水体。④及时清理开挖土方，禁止向水体排放、倾倒垃圾、弃土、弃渣。⑤施工生活污水依托当地生活污水处理系统，不外排	周边地表水体不受污染	升压站员工生活污水经一体化污水处理设施处理后用于厂区绿化洒水，不外排	无生产废水外排
地下水及土壤环境	/	/	/	/
声环境	①尽量避免多台噪声设备同一地点同时使用，且夜间和午间禁止高噪声设备作业，禁止在夜间进行土石方及打桩工作。②对运输车辆限速，禁止车辆高速行驶和禁鸣喇叭。③禁止在夜间运输，以避免噪声扰民。④噪声设备周围设置掩蔽物。⑤定期对施工设备进行维护。	能达到《建筑施工场界环境噪声排放标准》（GB12523-2011）中相关标准	①主要噪声源设备采用低噪型设备。②合理布局各主要噪声源设备，采用相应的隔声减振措施。③加强对设备的维修管理。	达到《工业企业厂界环境噪声排放标准》（GB12348-2008）2类区标准
振动	/	/	/	/

大气环境	①临敏感点侧应设置不低于2.5m高的围挡措施。②定期洒水降尘。③及时清运建筑垃圾，及时回填土方。④运输车应按规定配置防洒落装备。⑤运输车辆加蓬盖，出装、卸场地前先冲洗干净。⑥及时清扫散落的泥土。⑦定期维修保养施工车辆。⑧施工结束时，及时对施工占用场地恢复地面道路及植被。	施工扬尘可达《大气污染物综合排放标准》(GB16297-1996)表2中无组织排放标准要求	/	/
固体废物	①土方及时回填，不外排。②临时弃土堆放于施工区内的临时堆土场，并遮盖塑胶布或帆布，设置装土麻袋拦截，堆土场周边设置临时排水导流系统，施工后期用作回填和绿化覆土，并对临时堆土场进行植被恢复。③废弃包装箱（袋）统一回收后外卖给废品收购站综合利用。④生活垃圾集中收集，由施工单位定期清运。	全部按要求的处理，施工现场无遗留废弃物	废旧太阳能电池板、废电气元件由厂家回收；废蓄电池和废变压器油收集贮存于升压站内的危废贮存间，定期交由有资质单位处置	一般固体废物贮存、处置过程执行《一般工业固体废物贮存和填埋污染控制标准》（GB18599-2020）中相关规定，危险废物贮存过程执行《危险废物贮存污染物控制标准》（GB18597-2023）中的规定进行收集、贮存、运输等。
电磁环境	/	/	(1) 选用低电磁干扰的主变压器； (2) 设置安全警示标志与加强宣传； (3) 升压站附近高压危险区域设置警告牌；合理选择配电架结构高度、对地和相间距离，对高压设备采用均压措施，控制设备间连线离地面的最低高度等以保证变电站地面工频电场和磁感应强度符合标准要求	落实相关措施，项目周边电磁环境满足《电磁环境控制限值》（GB8702-2014）规定的控制限值要求

环境风险	/	/	(1)在光伏区的每台箱式变压器平台底部吊挂方式建设事故储油罐；(2)在升压站内设置1个容积为11m ³ 的事故储油罐；(3)在项目内设置一套火灾自动报警系统	事故储油罐容积满足《火力发电厂与变电站设计防火标准》(GB50229-2019)要求
环境监测			每季度监测一次厂界四周的噪声值	达到《工业企业厂界环境噪声排放标准》(GB12348-2008)2类区标准
其他	/	/	/	/

七、结论

7.1 总结论

华润新能源（清流）有限公司华润电力清流县嵩溪 13MW 渔光互补光伏电站、110 千伏升压站和华润电力清流县沙芜 39MW 渔光互补光伏电站项目位于福建省三明市清流县嵩溪镇，项目建设符合国家产业政策和清流县用地布局规划，选址可行，经采取综合性、积极有效性的防治措施并确保污染物达标排放后，可避免或减少这些不利影响，使这些不利影响均在可接受范围内。

综上所述，在认真执行建设项目“三同时”制度，切实落实各项规划方案的要求，完成本次环境影响评价提出的各项污染防治措施，严格落实各项环保措施和环境管理机构的要求的前提下，确保各污染物达标排放，对周围的环境影响较小。从环境保护角度分析，本项目的建设是可行的。

编制单位（单位）：福建明达工程技术服务有限公司



2025 年 7 月



CS 扫描全能王
3亿人都在用的扫描App

华润电力清流县嵩溪 13MW 渔光互补光伏电站、110 千伏
升压站和华润电力清流县沙芜 39MW 渔光互补光伏电站
项目电磁环境专题评价

福建明达工程技术服务有限公司

2025 年 7 月



1 总则

1.1 编制依据

1.1.1 环境保护法规、条例

- (1) 《中华人民共和国环境保护法》（2015 年 1 月 1 日起施行）；
- (2) 《中华人民共和国环境影响评价法》（2018 年 12 月 29 日起施行）；
- (3) 《火力发电厂与变电站设计防火标准》（GB50229-2019）；

1.1.2 相关标准和技术导则

- (1) 《建设项目环境影响评价技术导则总纲》（HJ2.1-2016）；
- (2) 《环境影响评价技术导则输变电》（HJ24-2020）；
- (3) 《交流输变电工程电磁环境监测方法（试行）》（HJ681-2013）；
- (4) 《电磁环境控制限值》（GB8702-2014）；
- (5) 《输变电建设项目环境保护技术要求》（HJ1113-2020）。

1.1.3 相关技术文件

- (1) 《项目环境影响评价委托书》；
- (2) 《项目可行性研究报告》；
- (3) 建设单位提供的项目相关资料。

1.2 评价因子

本工程电磁环境影响主要为运营期 110kV 升压站内主变压器等电器设备运行对周边电磁环境的影响，因此本项目主要电磁环境影响评价因子见下表。

表 1 主要环境影响评价因子汇总表

评价阶段	评价项目	现状评价因子	单位	预测评价因子	单位
运营期	电磁环境	工频电场	kV/m	工频电场	kV/m
		工频磁场	μT	工频磁场	μT

1.3 评价工作等级

根据《环境影响评价技术导则输变电》（HJ24-2020），输变电工程电磁环境影响评价工作等级划分详见下表。

表 2 环境影响评价工作等级

分类	电压等级	工程	条件	评价工作等级
交流	110kV	变电站	户外式	二级

1.4 评价范围

根据《环境影响评价技术导则输变电》（HJ24-2020），110kV 变电站工程

电磁环境影响评价范围为站界外 30m。

1.5 环境敏感目标

本工程电磁环境影响评价环境敏感目标为 110kV 变电站围墙外 30m 范围内居民点，根据现场踏勘，110kV 变电站围墙外 30m 内无居民点分布，因此，工程无电磁环境敏感目标。

1.6 评价标准

评价范围内电磁场环境执行《电磁环境控制限值》（GB8702-2014）中 50Hz 频率范围内公众暴露控制限值，具体标准限值见下表。

表 3 电磁环境公众暴露控制限值

频率范围	电场强度 E	磁感应强度 B
0.05kHz	4000V/m	100μT

1.7 评价重点

本工程预测评价的重点是工程运行期产生的工频电场、工频磁场对周围环境的影响。

2 工程概况

拟建升压站为户外布置，采用分体式钢平台结构，占地面积为 10101m²，主变容量为 65MVA。本项目不含送出线路，分界点为 110kV 出线端电缆终端筒。

3 电磁环境质量现状

为了解项目所在地的工频电场、工频磁场环境现状，本环评委托福建拓普检测技术有限公司对项目场址周边工频电场强度、工频磁感应强度进行了现状测量。测量于 2025 年 6 月 27 日进行，测量期间气象情况：晴，气压 100.4kPa，环境温度：22.5-33.7℃，相对湿度：52.4%~57.3%RH。

（1）测量方法

《交流输变电工程电磁环境监测方法（试行）》（HJ681-2013）

（2）测量仪器

SEM-600 型电磁辐射分析仪。

（3）测量布点

根据《环境影响评价技术导则输变电》（HJ24-2020）及《交流输变电工程

电磁环境监测方法（试行）》（HJ681-2013）的要求（站址的布点方法以围墙四周均匀布点为主，如新建站址附近无其他电磁设施，可在站址中心布点监测），结合本项目站址实际情况，在拟建升压站厂界四周布设测量点，监测布点详见下图。

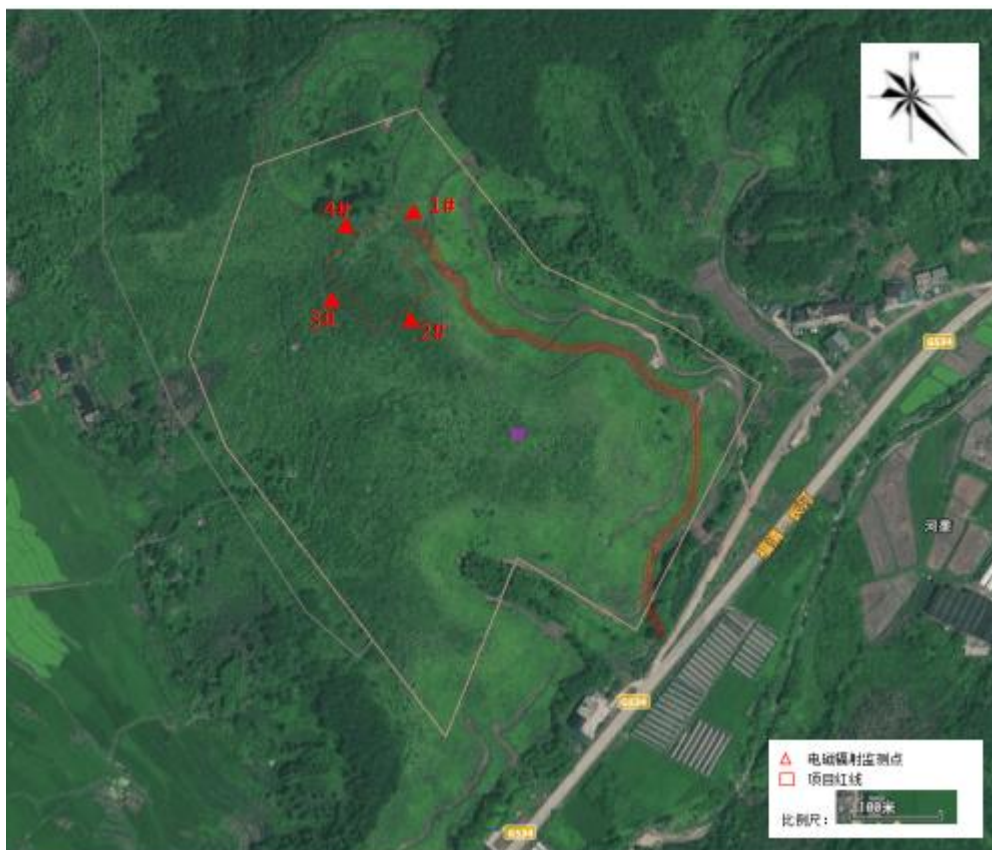


图 1 采样点示意图

（4）测量结果

本项目各测量点的电场强度、磁感应强度现状测量结果见前文表 3.4-2。

由表 3.4-2 工频电场、工频磁场现状监测结果表明，上述测点电磁环境现状监测结果均小于《电磁环境控制限值》（GB8702-2014）中规定的限值（工频电场强度评价标准 4000V/m，工频磁感应强度 100 μ T）。

4 运营期电磁环境影响评价

（1）评价方法

根据《环境影响评价技术导则输变电》（HJ24-2020），本工程升压站电压等级为 110kV，主变压器为户外式，因此，电磁环境影响评价工作等级为二级，电磁环境影响预测应采用类比监测的方式。

为准确、客观地做好本升压站建设项目的环境影响评价工作，根据环评对象的电

压等级、主要设备容量、设备布置及规模情况，可选择与本项目工程电压等级、布置形式相似、主变规模相近的升压站作为类比监测和调查的对象。

本项目选择厦门东园 110kV 变电站作为类比对象，进行工频电场、工频磁场环境影响预测与评价。下文与厦门东园 110kV 变电站有关数据资料均来自《厦门东园 110kV 变电站 2 号主变扩建工程竣工环境保护验收调查表》。

（2）类比的可行性

类比可行性见表 4。

表 4 主要技术指标对照表

主要指标	本项目 110kV 升压站（评价站）	厦门东园 110kV 变电站（类比站）
电压等级	110kV	110kV
主变规模	1×65MVA	2×50MVA
布置方式	户外布置	户外布置
占地面积	10101m ²	3188.9m ²
110kV 出线回数	1 回	2 回

本项目 110kV 升压站与厦门东园 110kV 变电站的指标相比较，本项目 110kV 升压站的电压等级、主变布置方式、出线回数、环境条件与厦门东园 110kV 变电站一致，因此厦门东园 110kV 变电站的电磁环境监测值应大于本工程升压站投运后实际的电磁影响，故以厦门东园 110kV 变电站实测结果进行类比分析本工程投运后的 110kV 升压站的电磁环境影响是可行的。

（3）类比监测因子工频电场、工频磁场

（4）测量时间及气象状况

类比监测单位为福建中试所电力调整试验有限责任公司，测量时间为 2019 年 11 月 29 日，天气晴，昼间气温 28.3~28.5℃，相对湿度 64.6%~65%，大气压 101.96~101.98kPa，风速 0.1~0.3m/s；夜间气温 18.5~18.6℃，相对湿度 70.8%~71.1%，大气压 101.51~101.52kPa，风速 0.2~0.5m/s。监测时升压站的运行工况见下表。

表 5 厦门东园 110kV 变电站运行工况

序号	项目	电压（kV）	电流（A）	运行负荷（MW）
1	主变压器	114~115	131~153	26~30

(5) 监测布点

厦门东园 110kv 变电站监测布点示意图见图 2。

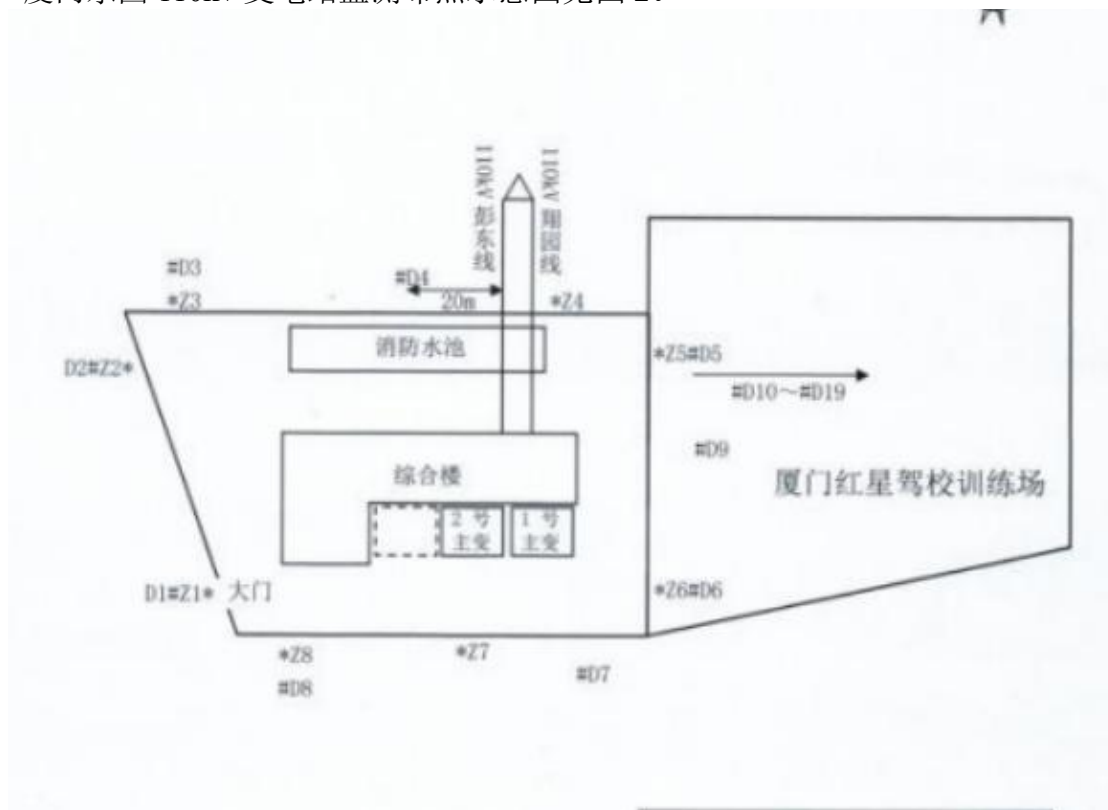


图 2 类比升压站监测布点示意图

(6) 测量结果

类比对象厦门东园 110kv 变电站工频电场、工频磁感应强度监测结果见表 6，
类比对象的监测报告详见附件 9。

表 6 厦门东园 110kv 变电站工频电场、工频磁感应强度类比测量结果(节选)

序号	监测点位描述	工频电场强度 (V/m)	工频磁感应强度 (μ T)	备注
D1	变电站西南侧围墙大门外 1m	3.394	0.0318	/
D2	变电站西南侧围墙外 5m，距北侧围墙 10m	12.24	0.4245	/
D3	变电站北侧围墙外 5m，距西南侧围墙 10m	13.21	0.2515	/
D4	变电站东侧围墙外 5m，距北侧围墙 10m	40.23	0.0663	/
D5	变电站东侧围墙外 5m，距南侧围墙 10m	13.78	0.0297	/
D6	变电站南侧围墙外 5m，距东侧围墙 10m	1.295	0.0274	/
D7	变电站南侧围墙外 5m，距西南侧围墙 10m	0.542	0.0354	/
公众暴露控制限值		4000	100	/

由表6可见,厦门东园110kV变电站厂界四周处各监测点的电场强度、磁感应强度范围值分别为0.542~40.23V/m,磁感应强度为0.0274~0.4245 μ T,均小于《电磁环境控制限值》(GB8702-2014)中公众暴露控制限值的要求,即电场强度和磁感应强度分别为4000V/m和100 μ T的要求。

(7) 运营期升压站电磁环境影响预测评价

综上所述,根据类比监测和现状监测结果,本项目110kV升压站项目建成投运后,站址周边环境中的电场强度、磁感应强度会有一定的增加,但均可满足《电磁环境控制限值》(GB8702-2014)中公众暴露控制限值:50Hz频率下,电场强度为4000V/m,磁感应强度为100 μ T的限值要求,不会对项目区域环境造成较大的影响。

5 电磁环境保护设施、措施分析及论证

为了减少110kV升压站内电气设备运行电磁场对周边环境的影响,建设单位可采取以下预防措施:

①对产生电磁场主要来源的变压器、断路器、电流电压互感器等电气设备进行屏蔽;对机箱的孔、口、门缝的连接缝进行密封;

②110kV升压站内所有高压设备、建筑物保证钢铁件均接地良好,所有设备导电元件间接触部位均应连接紧密,以减少因接触不良而产生的火花放电。主变设备、主变压器外壳以及主变室内墙体敷设吸音板,采取良好的接地措施;

③各电压等级的配电装置GIS设备采用封闭式母线,对裸露电气设备采取设置安全遮拦或金属栅网等屏蔽措施;

④站区四周设置围墙,升压站附近高压危险区域应设警告牌;

⑤安装高压设备时,应减少设备及其连接电路相互间接触不良而产生的火花放电;对电力线路的绝缘子和金属,要求绝缘子表面保持清洁和不积污,金属间保持良好的连接,防止和避免间歇性放电。对升压站设备的金属附件,如吊夹、保护环、保护角、垫片和接头等要合理设计外形和尺寸,避免出现高电位梯度点。金属附件上的保护电镀层要求光滑,所有的边角应挫圆,螺栓头也应打圆或屏蔽起来,避免尖角和凹凸;应使用合理的几何形状和材料的绝缘子及其保护装置,控制绝缘子的表面放电;

⑥主变压器室应采用框架结构,钢筋应良好独立接地,并保证电气设备房间的墙壁厚度,以达到利用建筑物墙体对电磁场屏蔽的效果;

⑦加强工作人员有关电磁辐射知识的培训。合理安排工作时间,减少工作

人员在高电磁场区域的停留时间；

⑧开展运营期电磁环境监测和管理工作，切实减少对周围环境的电磁影响。在运行期，110kV 升压站围墙外的工频电磁场强度较低，影响范围小，根据类比分析，本工程 110kV 升压站场界的电磁场均能满足《电磁环境控制限值》（GB8702-2014）规定的电场强度 4000V/m 和磁感应强度 100 μ T 的标准限值要求，在建设单位采取了以上措施后，可进一步减少对周边环境的影响，因此以上电磁环境保护措施可行。

6 电磁环境管理及监测计划

6.1 环境管理部门职责

根据项目所在区域的环境特点，在运行主管单位宜设环境管理部门，配备相应专业的管理人员。环保管理人员应在各自的岗位责任中明确所负的环保责任，并加强日常环保管理。

环境管理的职能为：

（1）制定和实施各项环境管理计划。

（2）建立工频电场、工频磁场、噪声环境监测数据档案，并定期向当地生态环境主管部门申报。

（3）掌握项目所在地周围的环境特征和重点环境保护目标情况。建立环境管理和环境监测技术文件，包括：污染源的监测记录技术文件；污染控制、环境保护设施的设计和运行管理文件。

（4）检查治理设施运行情况，及时处理出现的问题，保证治理设施的正常运行。

（5）协调配合上级环保主管部门所进行的环境调查、生态调查等活动。

（6）对与本项目有关的主要人员，包括施工单位以及工程影响区域的居民，进行环境保护技术、电磁环境知识的宣传，从而进一步提高人们的环保意识，增强环保管理的能力，尤其要使公众提高对环境污染的自我保护意识，并能更好地参与和监督项目的环保管理，减少项目施工和运行产生的环境影响。

6.2 环境监测计划

开展运行期工频电磁场环境监测工作，输变电建设项目建成后应按照国家环境保护法律、法规，进行项目竣工环保验收，对工频电场、工频磁场等项目进行定期监测。本次项目运行期环境监测计划见表 7。

表 7 环境监测计划

时段	监测项目	监测点位布设	监测时间
运营期	工频电场 工频磁场	110kV 升压站四周围墙外外 5m 处，监测高度在 1.5m	项目建成后调试期结合竣工环境保护验收监测一次。正常运行后主要针对环保投诉情况和工程运行工况的变化进行监测

7 电磁环境专题小结

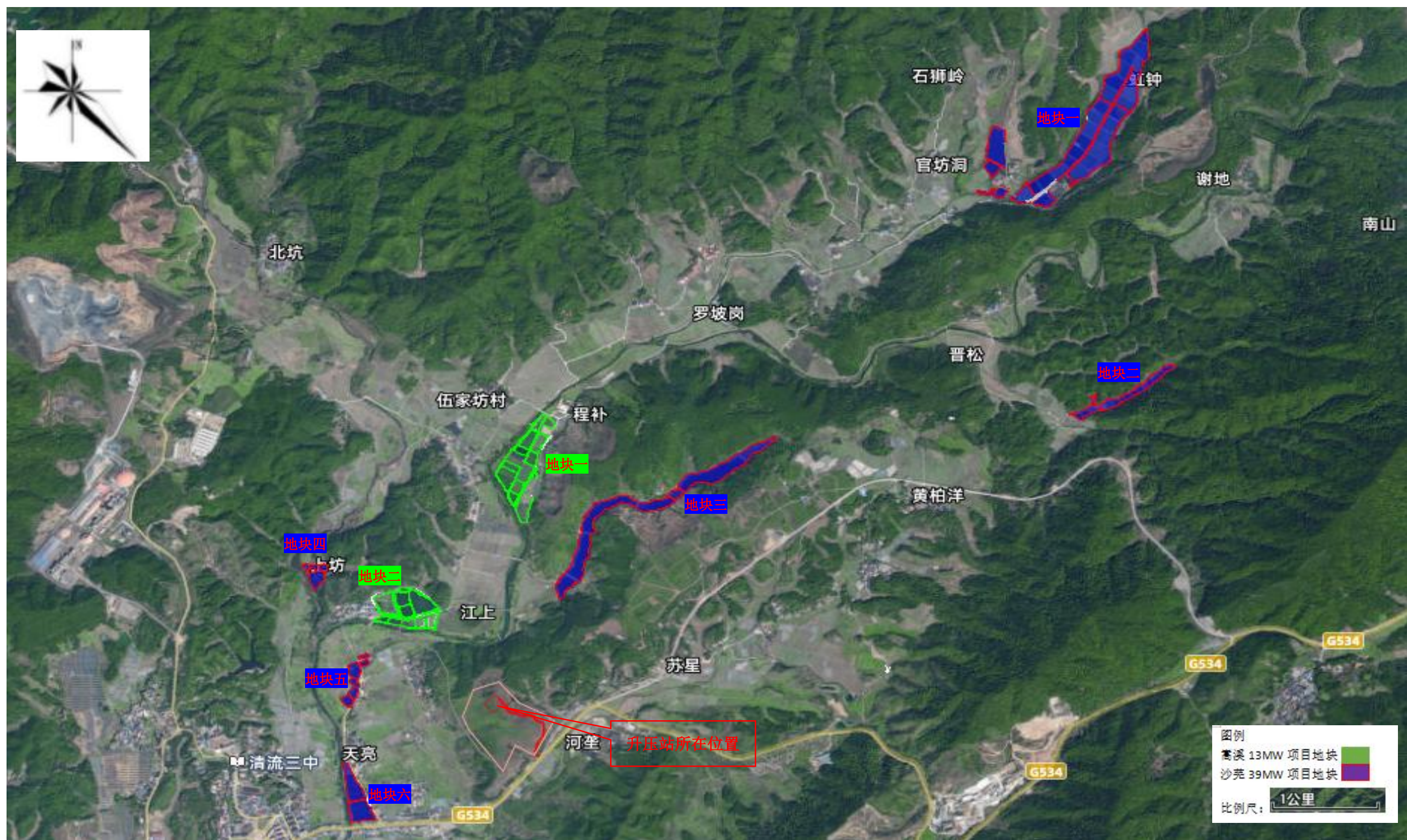
本工程的建设符合我国可持续发展能源战略，可促进地方经济的发展，是地区电网能源消耗的有益补充，具有良好的社会效益、经济效益和环境效益。本工程运行过程中不可避免地会对电磁环境产生一定的不利影响，运营期建设单位严格按照本环评提出的环境保护措施，工程的建设和运行对项目区周边电磁环境的影响较小，从环保角度考虑，本项目的建设是可行的。

建设项目污染物排放量汇总表

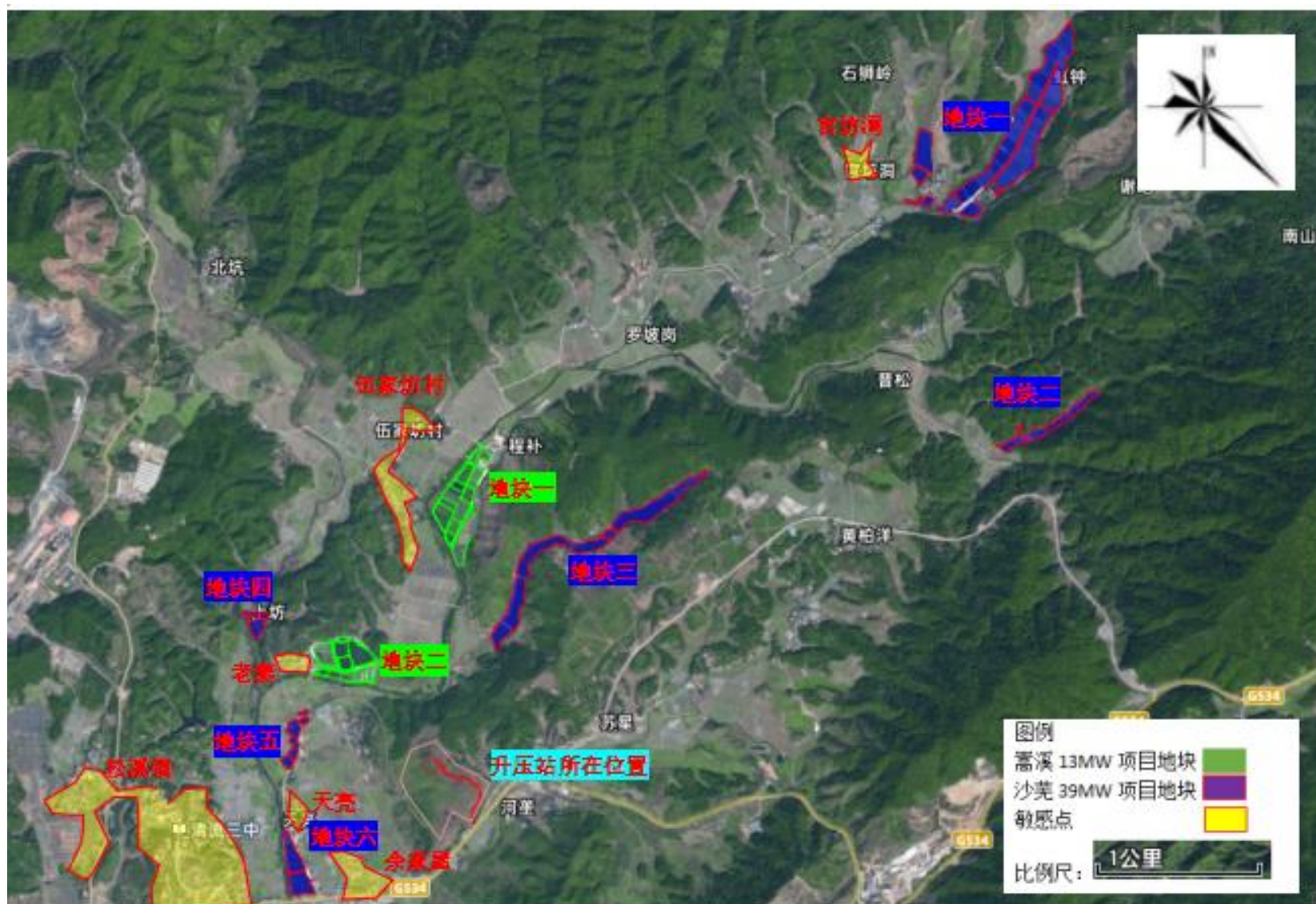
项目 分类	污染物名称	现有工程 排放量（固体 废物产生量） ①	现有工程 许可排放量 ②	在建工程 排放量（固体废物 产生量）③	本项目 排放量（固体废 物产生量）④	以新带老削减量 （新建项目不填） ⑤	本项目建成后 全厂排放量（固体废 物产生量）⑥	变化量 ⑦
危险废物	废旧光伏组件	/	/	/	6.03t	/	6.03t	/
	废旧蓄电池	/	/	/	0.03t	/	0.03t	/
	废变压器油	/	/	/	0.05t	/	0.05t	/

注：⑥=①+③+④-⑤；⑦=⑥-①

附图一：项目地理位置图



附图二：项目周边环境示意图



附图三：项目周边环境图



工程师现场照片（13MW光伏电站 地块一）

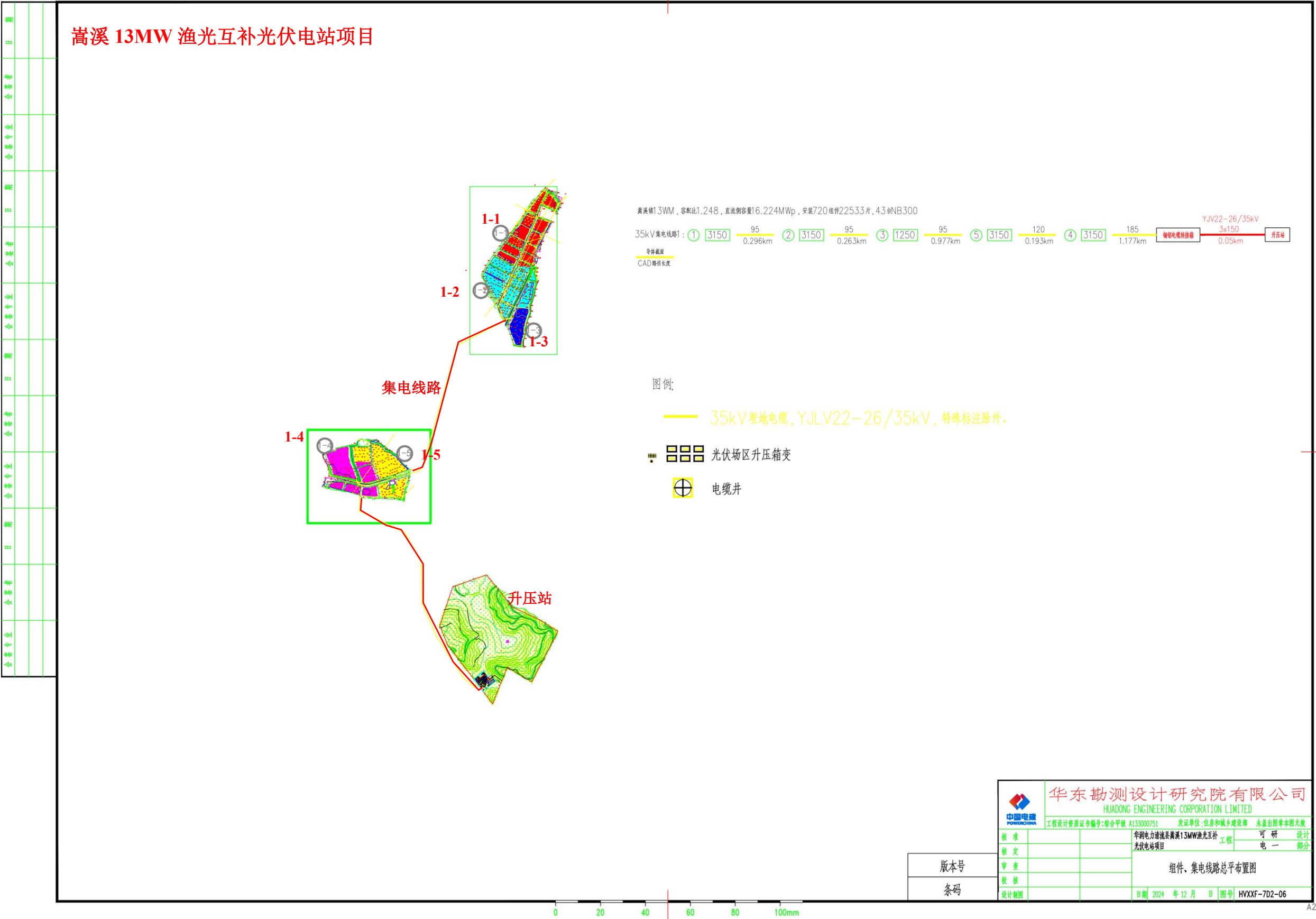


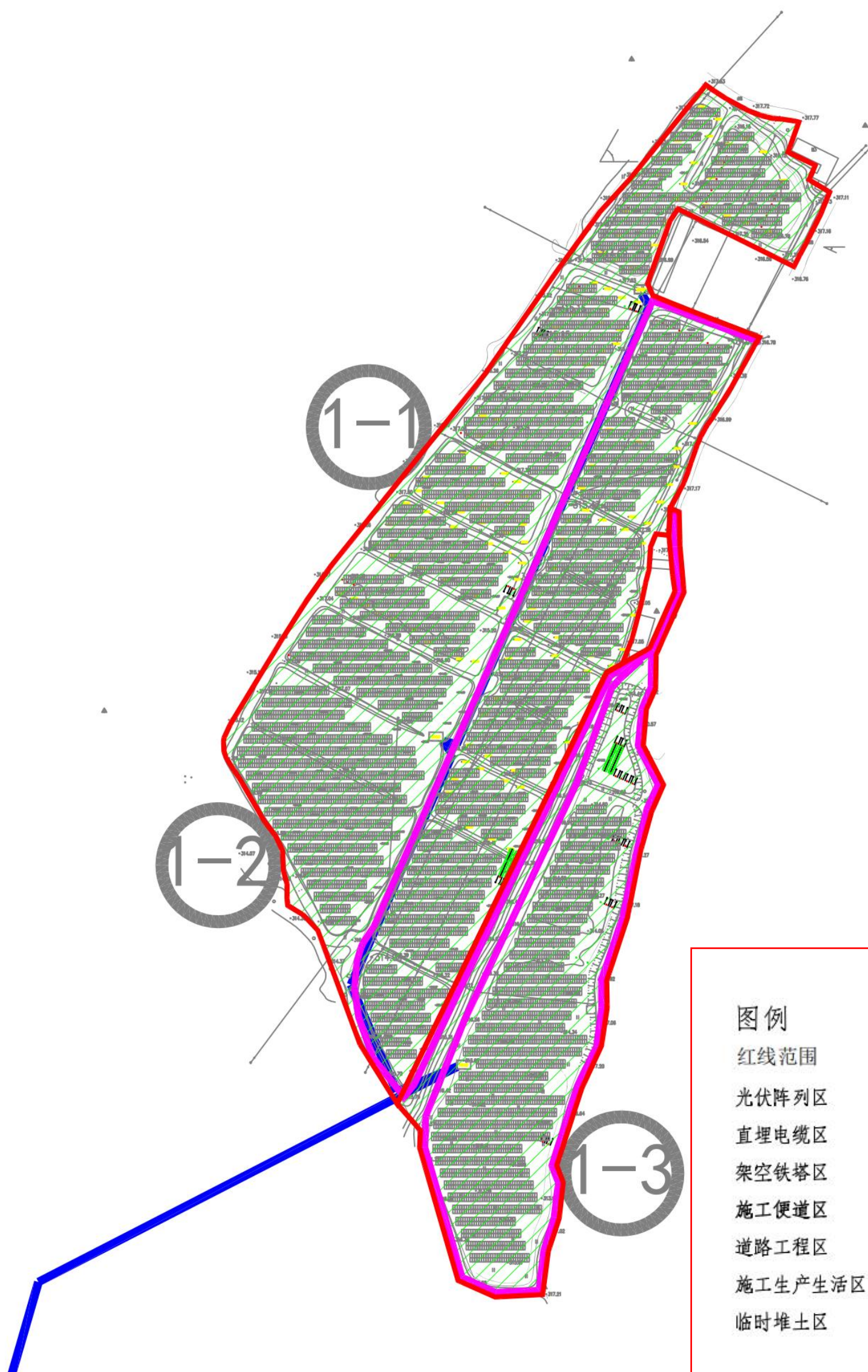
工程师现场照片（39MW光伏电站 地块一）

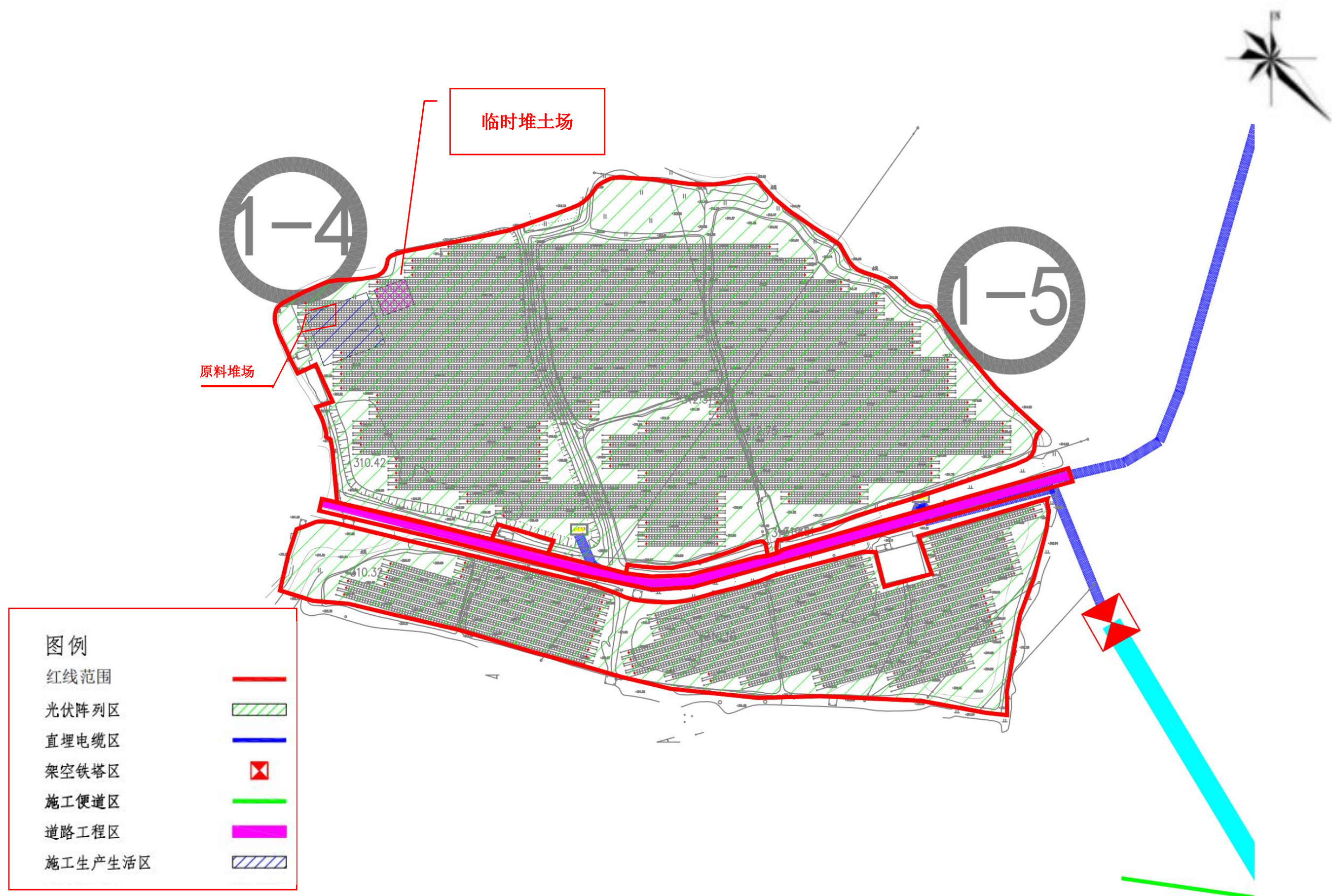


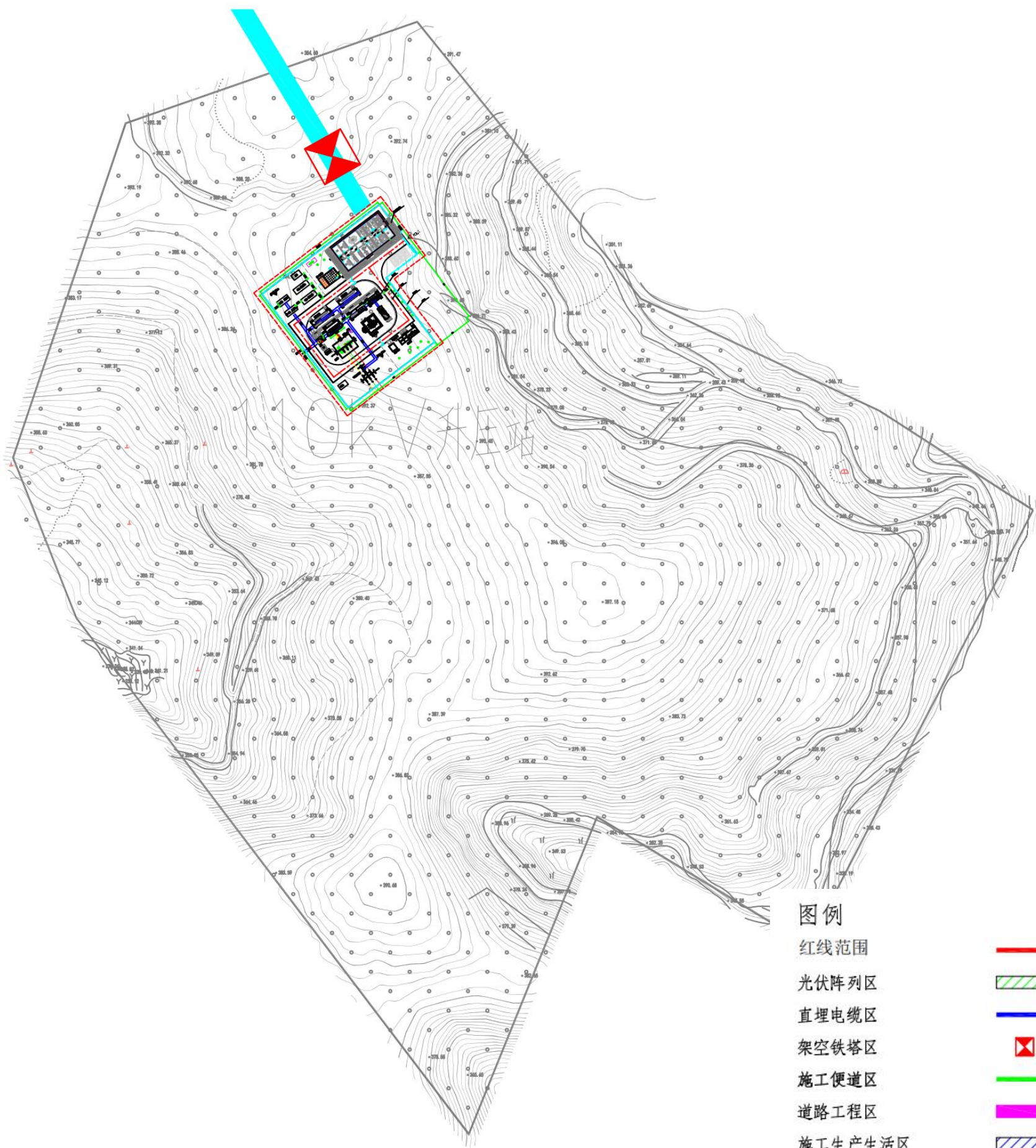
华润电力清流县嵩溪13兆瓦渔光互补光伏电站110千伏升压站现状图

附图四：光伏区总平布置图









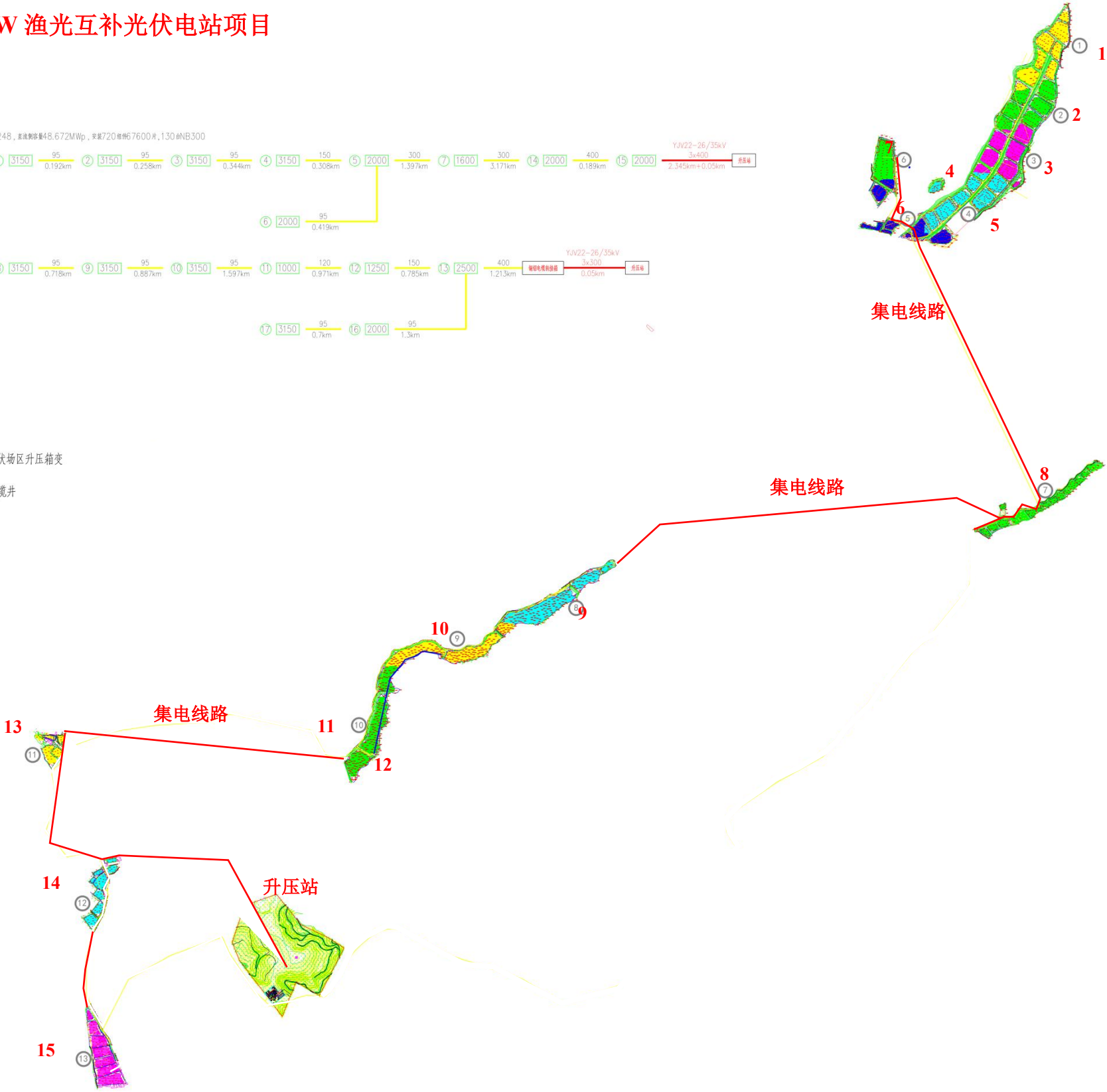
沙莞 39MW 渔光互补光伏电站项目

渔光39MW，容配比1.248，直流侧损耗48.672MWp，安装720组67600片，130 6NB300



图例:

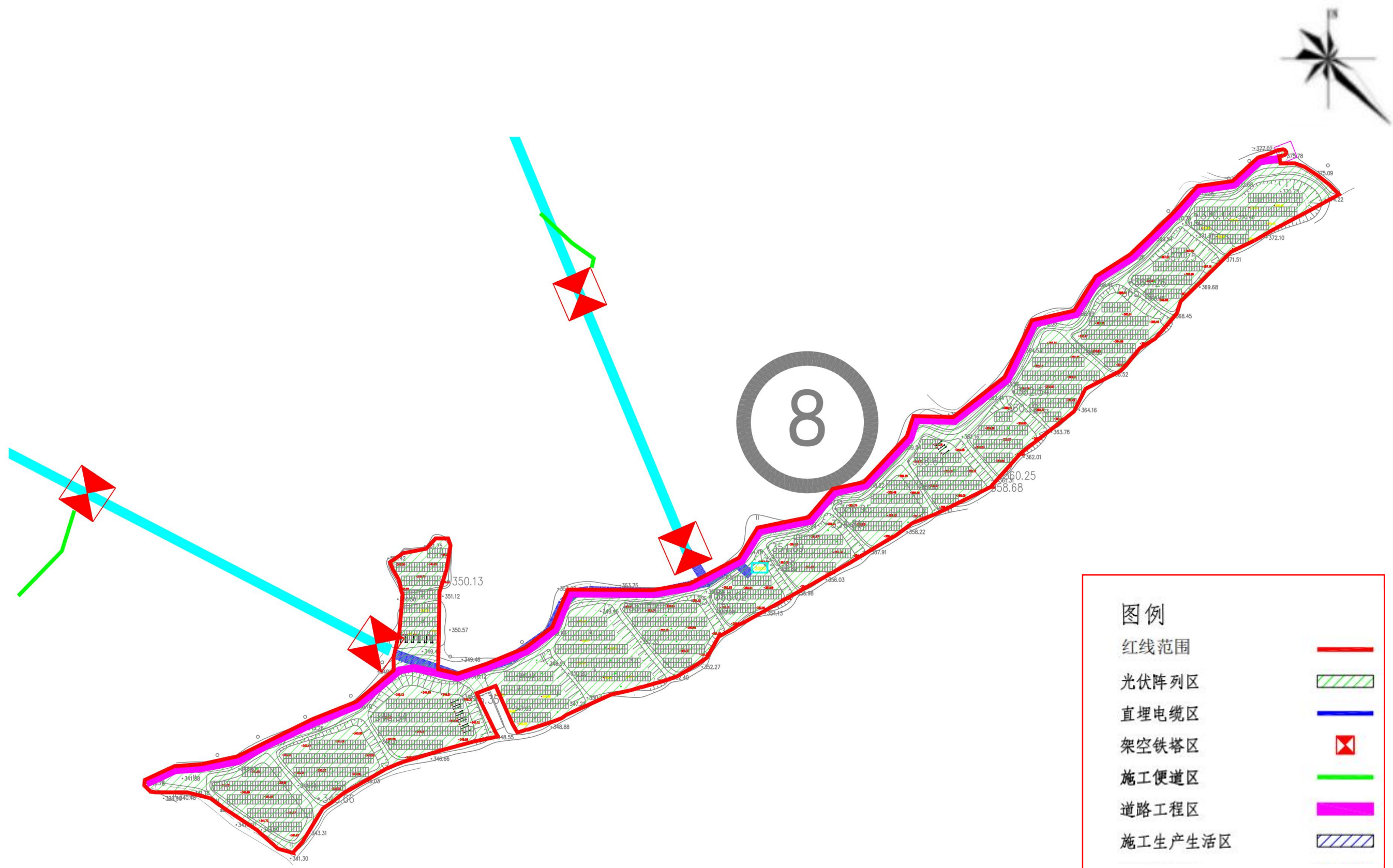
- 光伏场区升压箱变
- 电缆井



版本号
条码

华东勘测设计研究院有限公司 HUADONG ENGINEERING CORPORATION LIMITED			
工程设计资质证书编号:综合甲级 A133000751		发证单位:住房和城乡建设部 未盖出图章本图无效	
核 准		华润电力清流县溪溪39MW渔光互补 光伏电站项目	可 研 设计 电 一 部分
核 定			
审 查		组件、集电线路总平布置图	
校 核			
设计制图		日期: 2024 年 12 月 日	图号: HXXF-702-10



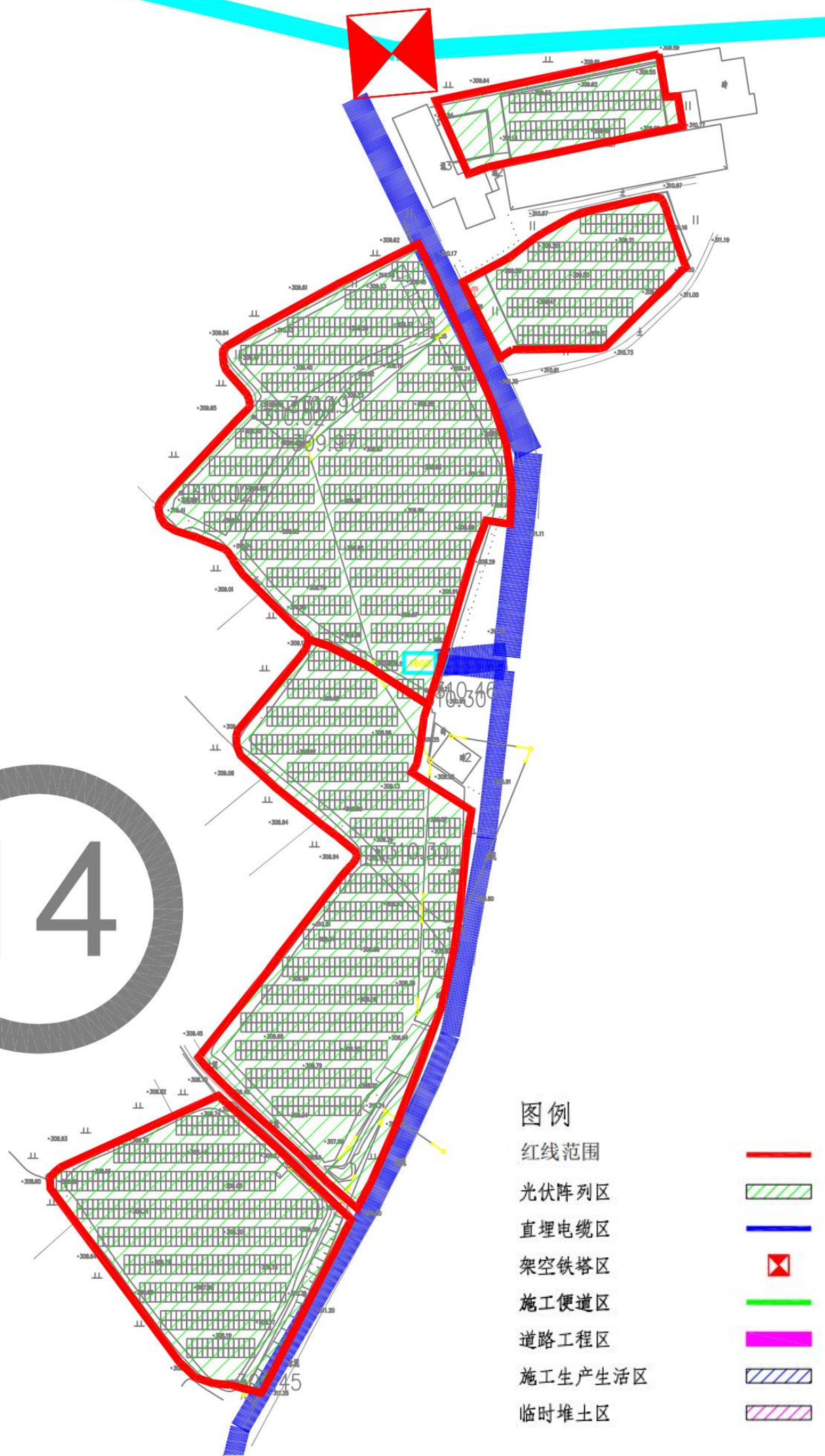








14





15

图例

红线范围



光伏阵列区



直埋电缆区



架空铁塔区



施工便道区



道路工程区

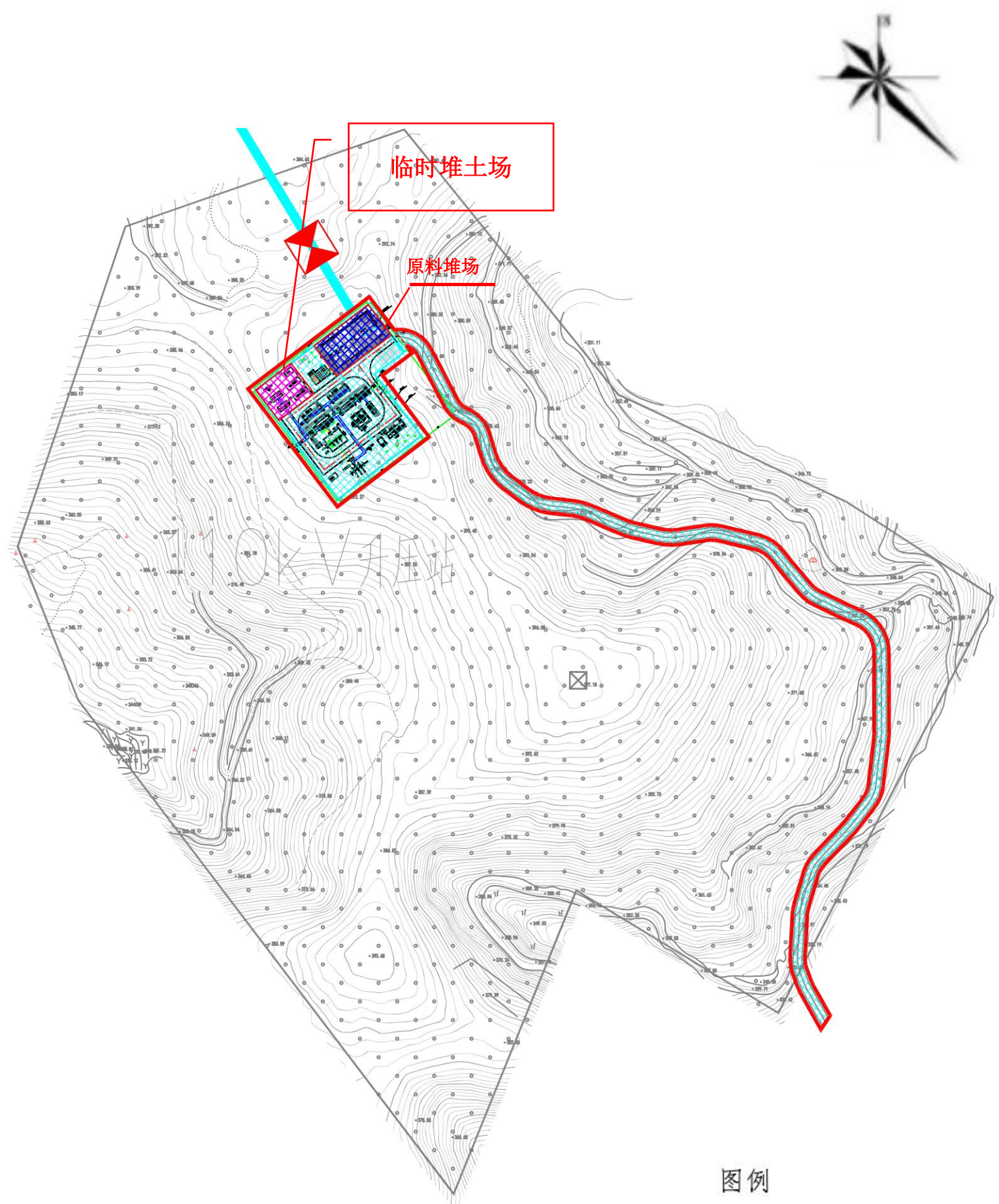


施工生产生活区



临时堆土区





图例

红线范围	
光伏阵列区	
直埋电缆区	
架空铁塔区	
施工便道区	
道路工程区	
施工生产生活区	
临时堆土区	

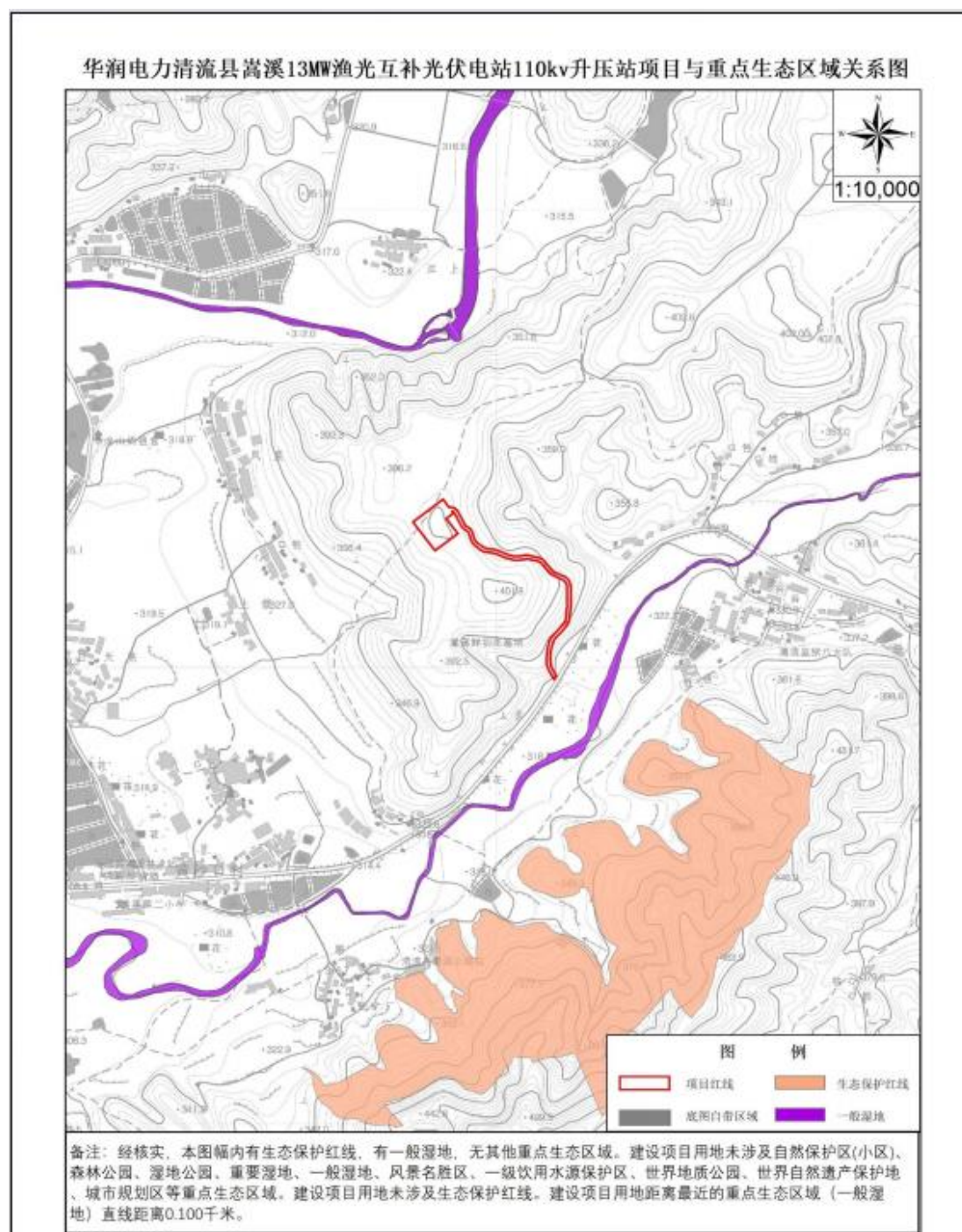
[illegible]

附图六：110kv 升压站项目使用林地现状图

华润电力清流县嵩溪13MW渔光互补光伏电站110kv升压站项目使用林地现状图



附图七：110kv 升压站项目与重点生态区域关系图



附件一：委托书

建设项目环境影响评价
委 托 书

福建明达工程技术服务有限公司：

依照《中华人民共和国环境影响评价法》、《建设项目环境保护管理条例》和《建设项目环境影响评价分类管理名录》等规定，特委托贵单位按照国家及环境保护行政主管部门的要求，依据国家相关技术导则与技术规范，编制如下表（具体内容以双方签订的合同为准）建设项目的环境影响评价报告（√表、□书），满足环境保护行政主管部门的审批要求。

委托单位信息表

项目名称：华润电力清流县嵩溪 13MW 渔光互补光伏电站、110 千伏升压站和 华润电力清流县沙芜 39MW 渔光互补光伏电站项目	
单位全称：华润新能源（清流）有限公司	
单位地址：福建省三明市清流县嵩溪镇	
负 责 人：高永祥	电 话：
邮 编：365307	传 真：
联 系 人：杨盛富	联系电话：18259779710

备注：由委托代理人签章的，需提供委托代理函作为委托书的附件

委托单位（公章）：华润新能源（清流）有限公司

2025 年 1 月 6 日



附件二：本项目备案表

2025/3/19 17:24

备案证明表打印

福建省投资项目备案证明（外资）

备案日期：2025年03月19日

编号：闽发改外备[2025]G040004号

项目代码	2503-350423-04-01-899396	项目名称	华润电力清流县嵩溪13MW渔光互补光伏电站项目
企业名称	华润新能源（清流）有限公司	企业注册类型	台湾澳独资
其中：境内出资各方及其出资比例 境外出资各方及其出资比例	华润新能源（清流）有限公司(100%)，香港；		
建设性质	新建	建设详细地址	福建省三明市清流县嵩溪镇
主要建设内容及规模	企业利用自有资金及银行贷款，租赁清流县嵩溪镇249亩鱼塘，建设一座装机规模为13兆瓦的渔光互补光伏电站。新增生产能力（或使用功能）：新增渔光互补光伏电站装机容量13兆瓦		
项目总投资	7150.0000万元	其中：土建投资4290.0000万元，设备投资 1430.0000万元（其中，进口设备数量0台（套），设备金额0.0000万美元，技术用汇0.0000万美元），其他投资 1430.0000万元	
建设起止时间	2025年8月至2026年12月		
<div>清流县发展和改革委员会 2025年03月19日</div>			

注：上述备案信息的真实性、合法性和完整性由备案申报单位负责

福建省发展和改革委员会监制

https://1120.35.29.78/explore/detail/record/recordId?projectcode=2503-350423-04-01-899396

1/1

福建省投资项目备案证明（外资）

备案日期：2025年03月19日

编号：闽发改外备[2025]G040002号

项目代码	2503-350423-04-01-799383	项目名称	华润电力清流县沙芜39MW渔光互补光伏电站项目
企业名称	华润新能源（清流）有限公司	企业注册类型	台港澳独资
其中：境内出资各方及其出资比例 境外出资各方及其出资比例	华润新能源（清流）有限公司(100%)， 香港；		
建设性质	新建	建设详细地址	福建省三明市清流县嵩溪镇
主要建设内容及规模	企业利用自有资金及银行贷款，租赁清流县嵩溪镇666亩鱼塘，建设一座装机规模为39MW的渔光互补光伏电站。新增生产能力（或使用功能）:新增渔光互补光伏电站装机容量39兆瓦		
项目总投资	21450.0000万元	其中：土建投资12870.0000万元，设备投资 4290.0000万元（其中，进口设备数量0台（套）， 设备金额0.0000万美元， 技术用汇0.0000万美元）， 其他投资 4290.0000万元	
建设起止时间	2025年8月至2026年12月		
清流县发展和改革局 2025年03月19日			

注：上述备案信息的真实性、合法性和完整性由备案申报单位负责

福建省发展和改革委员会监制

附件三：华润电力清流县嵩溪 13 兆瓦渔光互补光伏电站 110 千伏升压站项目核准的批复



三明市发展和改革委员会文件

明发改审批〔2025〕108 号

三明市发展和改革委员会关于 华润电力清流县嵩溪 13 兆瓦渔光互补光伏电站 110 千伏升压站项目核准的批复

华润新能源（清流）有限公司：

报来《华润新能源（清流）有限公司关于华润电力清流县嵩溪 13 兆瓦渔光互补光伏电站 110 千伏升压站项目核准的请示》及有关附件收悉。经研究，现就该项目核准事项批复如下：

一、为推进福建省新能源和可再生能源发展，服务“碳达峰、碳中和”，依据《行政许可法》《企业投资项目核准和备案管理条例》，同意建设华润电力清流县嵩溪 13 兆瓦渔光互补光伏电站

—1—

110 千伏升压站项目（项目编码：2503-350400-04-01-675638）。

项目单位为华润新能源（清流）有限公司。

二、项目建设地点：清流县嵩溪镇。

三、项目的主要建设内容及规模：新建一座 110 千伏升压站，其中进站道路长 554.56 米，宽 6.5 米。

四、项目总投资为 3598.47 万元，其中项目资本金为 1199.37 万元，项目资本金占项目总投资的比例为 33.33%。

五、招标内容：根据招标投标法、国家和我省工程项目招标投标管理具体规定，项目单位申请项目勘察、设计、施工、监理以及与工程建设有关重要设备、材料采取公开招标方式发包事项不再核准，请严格依法依规认真组织开展招投标活动。

六、如需对本项目核准文件所规定的建设地点、建设规模、主要建设内容等进行调整，请按照《企业投资项目核准和备案管理办法》的有关规定，及时以书面形式向我委提出变更申请，我委将根据项目具体情况，作出是否同意变更的书面决定。

七、请你司在项目开工建设前，依据相关法律、行政法规规定办理规划许可、土地使用、资源利用、安全生产、环评等相关报建手续。在建设过程中，加强管理，落实环境保护和安全生产措施，确保工程质量安全。

八、项目予以核准决定或者同意变更决定之日起 2 年未开工建设，需要延期开工建设的，请你司在 2 年期限届满的 30 个工作

日前，向我委申请延期开工建设。开工建设只能延期一次，期限最长不得超过1年。国家对项目延期开工建设另有规定的，依照其规定。



附件四：用地预审与选址意见书

用350423202500007


中华人民共和国

建设项目

用地预审与选址意见书

用字第 3504232025XS0008544 号

根据《中华人民共和国土地管理法》《中华人民共和国城乡规划法》和国家有关规定，经审核，本建设项目符合国土空间用途管制要求，核发此书。



核发机关
清流县自然资源局
日期
2025-05-21

SM No 0023775

基 本 情 况	项目名称	华润电力清流县嵩溪13MW渔光互补光伏电站110kV升压站项目
	项目代码	2503-350400-04-01-675638
	建设单位名称	华润新能源（清流）有限公司
	项目建设依据	福建省人民政府办公厅关于印发《福建省“十四五”能源发展专项规划的通知》（闽政办〔2022〕30号）
	项目拟选位置	清流县嵩溪镇黄沙口村
况	拟用地面积 (含各地类明细)	总面积1.0101公顷，其中农用地1.0101公顷（林地0.985公顷、园地0.0251公顷）
	拟建设规模	新建110kV升压站一座，其中进站道路长554.56米，宽6.5米

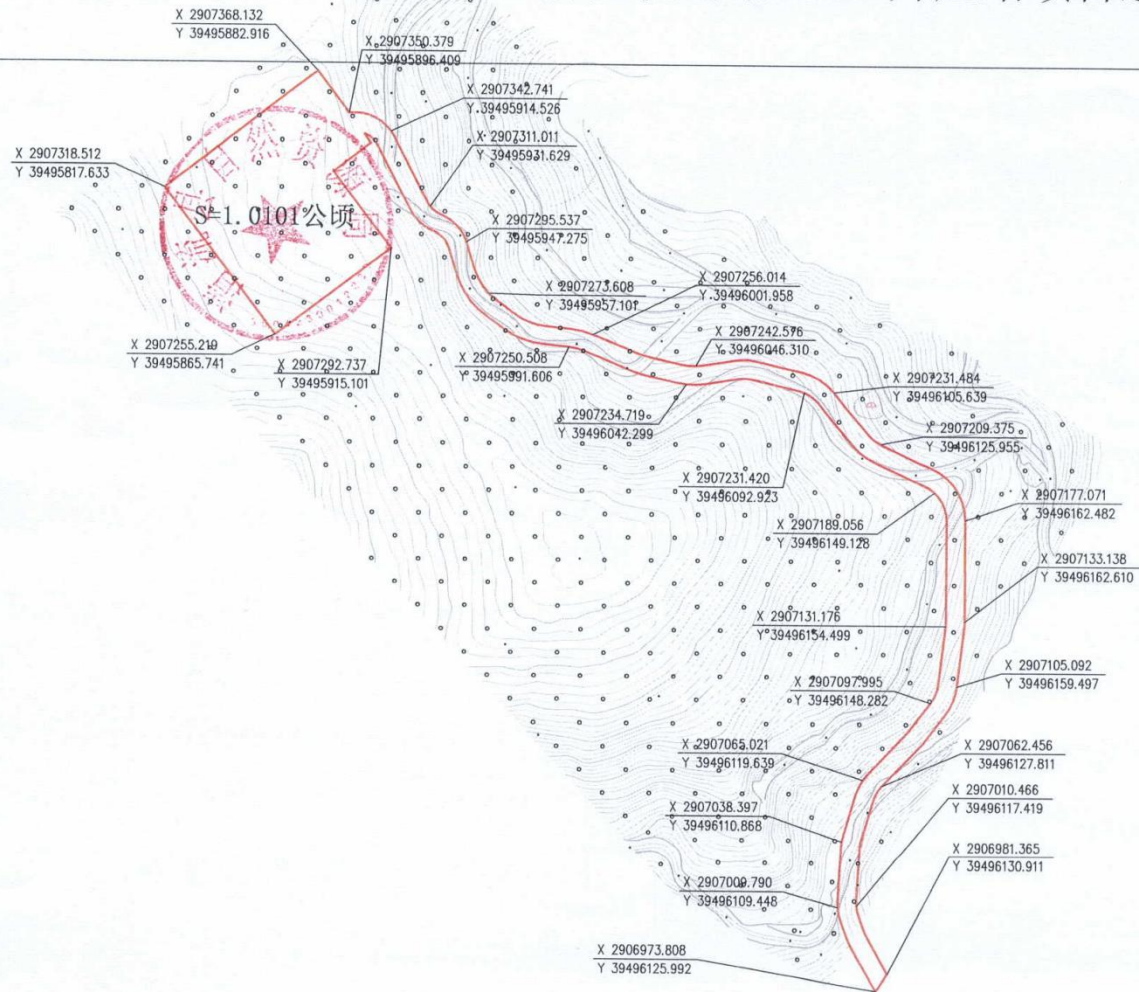
附图及附件名称

1、华润电力清流县嵩溪13MW渔光互补光伏电站110kV升压站项目选址红线图
2、华润电力清流县嵩溪13MW渔光互补光伏电站110kV升压站项目附件

遵守事项

一、本书是自然资源主管部门依法审核建设项目用地预审和规划选址的法定凭据。
二、未经依法审核同意，本书的各项内容不得随意变更。
三、本书所需附图及附件由相应权限的机关依法确定，与本书具有同等法律效力。附图指项目规划选址范围图、附件指建设用地要求。
四、本书自核发起有效期三年，如对土地用途、建设项目选址等进行重大调整的，应当重新办理本书。

华润电力清流县嵩溪13MW渔光互补光伏电站110KV升压站项目选址红线图



附件五：租赁合同

华润电力清流县嵩溪 13MW 渔光互补光伏电站项目 土地租赁协议

甲方：清流县嵩溪镇人民政府

乙方：华润新能源（清流）有限公司

根据《中华人民共和国民法典》、《中华人民共和国土地管理法》及其他有关法律、法规和规章的规定，甲乙双方本着平等、自愿、有偿的原则，经双方协商一致，就华润电力清流县嵩溪 13MW 渔光互补光伏电站项目（以下简称“本项目”）土地租赁事宜，订立本合同。

第一条 土地基本情况及用途

（一）甲方将甲方已合法承租位于清流县嵩溪镇的鱼塘 249 亩（以下简称“鱼塘”，最终亩数以甲乙双方盖章签名确认的勘测定界图为准）租赁给乙方。

（二）乙方负责在鱼塘上层空间铺设光伏板块，建设光伏电站和生产运维工作，并支付租金及相关的补偿费用，乙方应确保所实施的项目符合法律政策规定，如不符合规定甲方有权要求乙方赔偿甲方由此造成的损失。

（三）乙方积极支持甲方实施现代渔业产业发展，将流转的鱼塘免费提供给甲方使用，在不影响光伏电站项目的前提下，甲方可将鱼塘的


养殖权限转包给第三方。乙方有权在建设及运营过程中对甲方提出渔业养殖经营建议，双方推动渔业养殖高质量发展。

第二条 租赁期限

本项目租赁年限为 20 年，租赁期限届满，如乙方未书面提出不续延本合同租赁期限的，租赁期限自动延续 6 年，延续期间本合同其他内容保持不变。租赁期限自 2025 年 8 月 1 日起计算。

第三条 租赁费用及支付

（一）价款：



2. 租金费用按年支付，共分为二十六期，乙方收到甲方出具的福建省政府非税收入票据的票据后；乙方以银行转账方式将租金支付至甲方账户。

3. 运营期工作经费按年支付，共分为二十五期，运营期内，乙方收到甲方出具的福建省政府非税收入票据的票据后；乙方以银行转账方式将工作经费支付至甲方账户。

（三）付款时间：

1. 土地流转协调费用付款时间

第一期付款时间于 2025 年 8 月 1 日且乙方收到甲方出具的福建省政府非税收入票据的票据后 30 个工作日内支付；第二期付款时间于 2026 年 8 月 1 日且乙方收到甲方出具的福建省政府非税收入票据的票据后 30 个工作日内支付。

2. 租金支付时间

第一期付款时间于 2025 年 8 月 1 日且乙方收到甲方出具福建省政府非税收入票据的票据后 30 个工作日内支付，租金按年支付，后续年度均以首年租金支付日期且收到甲方票据的 30 日之内作为租金支付节点。

3. 运营期工作经费支付时间

运营期工作经费第一期支付时间与租金第二期支付时间相同，乙方收到甲方出具福建省政府非税收入票据的票据后 30 个工作日内支

付，按年支付，后续年度均以首年工作经费支付日期且收到甲方票据的第30日之内作为租金支付节点。

每期款项支付前，甲方须向乙方开具符合福建省政府非税收入票据的票据。因甲方开具的票据不符合合同约定标准导致乙方延迟支付款项的，乙方概不负责。

因款项分配问题引起纠纷的，由甲方负责解决，与乙方无关。甲方未能及时妥善解决的，应承担由此造成的相应后果，给乙方造成损失的，甲方应承担赔偿责任。

第四条 地上物的处置

该宗土地上的任何植被、建筑物、构筑物、坟墓及其他附着物（以下简称“地上物”）的补偿事宜，由双方另行签署相关补偿协议进行约定。

第五条 双方的权利义务

（一）甲方的权利义务

1. 甲方有权督促乙方按本协议规定时间支付工作经费及租金，合同有效期内，甲方不得提高租金。

2. 甲方须做好确认鱼塘权属确认工作，做到界至明确、四至清楚。

3. 甲方负责办理鱼塘租赁等手续，确保合法合规地租赁给乙方使用。

4. 甲方必须提供鱼塘租赁及授权使用上层空间建设光伏电站项目经过村民代表会议三分之二以上村民代表同意的签名的决议，或所有权人书面同意。（如果该土地属村民小组的，要有该村民小组村三

分之二以上成员或户主会议三分之二以上户主签名同意的材料)

5. 在合同期前,甲方应当告知乙方所有涉及鱼塘现行情况的信息,甲方应当保证鱼塘上没有向第三人设置任何用益物权和担保物权。若以后甲方在鱼塘上设置权益负担,不得妨碍乙方行使权利。

6. 在合同期内,鱼塘范围内的水、电设施、灌溉及交通道路设施,提供给双方使用,因乙方使用产生水、电费及道路损坏修复费由乙方承担。

7. 合同期内,甲方保证乙方能够正常使用鱼塘,甲方负责协调乙方与村民及任何第三方关系,给予乙方良好的外部经营环境,维护乙方的正常经营活动。如甲方村民干扰、影响乙方建设、生产、经营的,甲方应负责协调处理,否则应向乙方承担违约责任。

(二) 乙方权利义务

1. 按照合同约定的用途和期限,有权依法利用和经营鱼塘。

2. 享有鱼塘的使用权、收益权和按照合同约定兴建及购置财产的所有权。

3. 在合同期内,乙方如引进投资合作方入股,需告知甲方备案。

4. 在合同期内,乙方不得将鱼塘上层空间使用权擅自转包或将经营权转让,如乙方确实需要转包或转让,须征得甲方同意,在确保甲方能依照本协议规定取得权益的前提下依法办理转包或转让手续;

5. 在合同期内,乙方必须按协议规定及时支付项目工作经费及租金。

6. 在合同期限内,双方须做好项目用地范围内的生态环境保护和

水资源的保护，做好护林防火工作，确保正常生产经营，因乙方实施项目造成的生态环境破坏，由乙方负责恢复。

第六条 设备拆除及续期

(一) 因不可抗力造成合同终止的，鱼塘恢复由双方另行协商约定。

(二) 因一方违约提前终止合同的，鱼塘恢复费用由违约方承担。

(三) 合同期限届满后，双方应办理相关结束项目所需用地手续。乙方在合同终止后 30 日内拆除鱼塘上的任何可再用资源。乙方逾期未完成拆除的，应按照本合同约定的当期金额继续向甲方支付租金。

(四) 合同期限届满，乙方如需继续使用鱼塘的，乙方具有优先权。乙方应提前 30 天书面通知甲方继续使用事宜，合同期限应在甲方对鱼塘的承租期内根据乙方要求的时间相应延长，双方协商续签合同，并办理相关手续。

第七条 合同的变更与解除

(一) 本合同签订后，经甲乙双方协商一致签订书面协议可变更或解除本合同。

(二) 在合同履行期间，任何一方均不得以其法定代表人或人员的变更为由，在未经另一方同意时，擅自变更或解除本合同。

(三) 如甲方重复发包鱼塘或擅自断电、断水、断路等，致使乙方无法经营，乙方有权解除本合同，违约责任由甲方承担。

(四) 甲方出租鱼塘如不符合国家法律相关的法律、法规、文件规定及其与政府相关合同约定时，乙方有权解除合同，并有权要求甲

方赔偿乙方由此造成的损失。

(五) 如甲方的违约行为导致乙方无法正常使用鱼塘,乙方有权解除合同。乙方逾期6个月以上未交租金的,甲方有权单方面解除合同,合同至解除通知送达违约方之日起解除。

第八条 违约责任

(一) 本合同生效后,双方都必须认真履行合同,无法定或者约定原因出现不得单方擅自解除合同,否则视为违约,违约方必须向守约方支付50万元(人民币大写:伍拾万元)违约金及赔偿守约方的损失。

(二) 本合同生效后,乙方必须按合同约定支付甲方租金,乙方因自身原因逾期6个月以上未能支付租金的,视为乙方违约,违约金按本合同第八条(一)款处理,甲方并有权解除本协议。

(三) 如因甲方承租鱼塘行为不合法或因甲方承租的鱼塘权属不清产生纠纷,致使合同全部或部分不能履行,则视为甲方违约,违约金按本合同第八条(一)款处理,乙方并有权解除本协议。

(四) 合同因甲方原因解除的,甲方应返还已收取未使用的租金。

(五) 本协议签订后,非因甲方的违约行为导致乙方未在12个月内进场开工建设的,乙方应赔偿甲方实际损失(包括但不限于已支付租金及征地费用)。因甲方的违约行为导致乙方未在12个月内进场开工建设的,甲方应赔偿乙方实际损失(包括但不限于已支付租金及征地费用)。

第九条 保密

华润电力清流县沙芜 39MW 渔光互补光伏电站项目
土地租赁协议

甲方:清流县嵩溪镇人民政府

乙方:华润新能源(清流)有限公司

根据《中华人民共和国民法典》、《中华人民共和国土地管理法》及其他有关法律、法规和规章的规定,甲乙双方本着平等、自愿、有偿的原则,经双方协商一致,就华润电力清流县沙芜 39MW 渔光互补光伏电站项目(以下简称“本项目”)土地租赁事宜,订立本合同。

第一条 土地基本情况及用途

(一)甲方将甲方已合法承租位于清流县嵩溪镇的鱼塘 666 亩(以下简称“鱼塘”,最终亩数以甲乙双方盖章签名确认的勘测定界图为准)租赁给乙方。

(二)乙方负责在鱼塘上层空间铺设光伏板块,建设光伏电站和生产运维工作,并支付租金及相关的补偿费用,乙方应确保所实施的项目符合法律政策规定,如不符合规定甲方有权要求乙方赔偿甲方由此造成的损失。

(三)乙方积极支持甲方实施现代渔业产业发展,将流转的鱼塘免费提供给甲方使用,在不影响光伏电站项目的前提下,甲方可将鱼塘的

2. 租金费用按年支付，共分为二十六期，乙方收到甲方出具的福建省政府非税收入票据的票据后；乙方以银行转账方式将租金支付至甲方账户。

3. 运营期工作经费按年支付，共分为二十五期，运营期内，乙方收到甲方出具的福建省政府非税收入票据的票据后；乙方以银行转账方式将工作经费支付至甲方账户。

（三）付款时间：

1. 土地流转协调费用付款时间

第一期付款时间于 2025 年 8 月 1 日且乙方收到甲方出具的福建省政府非税收入票据的票据后 30 个工作日内支付；第二期付款时间于 2026 年 8 月 1 日且乙方收到甲方出具的福建省政府非税收入票据的票据后 30 个工作日内支付。

2. 租金支付时间

第一期付款时间于 2025 年 8 月 1 日且乙方收到甲方出具福建省政府非税收入票据的票据后 30 个工作日内支付，租金按年支付，后续年度均以首年租金支付日期且收到甲方票据的 30 日之内作为租金支付节点。

3. 运营期工作经费支付时间

运营期工作经费第一期支付时间与租金第二期支付时间相同，乙方收到甲方出具福建省政府非税收入票据的票据后 30 个工作日内，


养殖权限转包给第三方。乙方有权在建设及运营过程中对甲方提出渔业养殖经营建议，双方推动渔业养殖高质量发展。

第二条 租赁期限

本项目租赁年限为 20 年，租赁期限届满，如乙方未书面提出不续延本合同租赁期限的，租赁期限自动延续 6 年，延续期间本合同其他内容保持不变。租赁期限自 2025 年 8 月 1 日起计算。

第三条 租赁费用及支付

（一）价款：



付，按年支付，后续年度均以首年工作经费支付日期且收到甲方票据的第30日之内作为租金支付节点。

每期款项支付前，甲方须向乙方开具符合福建省政府非税收入票据的票据。因甲方开具的票据不符合合同约定标准导致乙方迟延支付款项的，乙方概不负责。

因款项分配问题引起纠纷的，由甲方负责解决，与乙方无关。甲方未能及时妥善解决的，应承担由此造成的相应后果；给乙方造成损失的，甲方应承担赔偿责任。

第四条 地上物的处置

该宗土地上的任何植被、建筑物、构筑物、坟墓及其他附着物（以下简称“地上物”）的补偿事宜，由双方另行签署相关补偿协议进行约定。

第五条 双方的权利义务

（一）甲方的权利义务

1. 甲方有权督促乙方按本协议规定时间支付工作经费及租金，合同有效期内，甲方不得提高租金。

2. 甲方须做好确认鱼塘权属确认工作，做到界至明确、四至清楚。

3. 甲方负责办理鱼塘租赁等手续，确保合法合规地租赁给乙方使用。

4. 甲方必须提供鱼塘租赁及授权使用上层空间建设光伏电站项目经过村民代表会议三分之二以上村民代表同意的签名的决议，或所有权人书面同意。（如果该土地属村民小组的，要有该村民小组村三

分之二以上成员或户主会议三分之二以上户主签名同意的材料)

5. 在合同期前,甲方应当告知乙方所有涉及鱼塘现行情况的信息,甲方应当保证鱼塘上没有向第三人设置任何用益物权和担保物权。若以后甲方在鱼塘上设置权益负担,不得妨碍乙方行使权利。

6. 在合同期内,鱼塘范围内的水、电设施、灌溉及交通道路设施,提供给双方使用,因乙方使用产生水、电费及道路损坏修复费由乙方承担。

7. 合同期内,甲方保证乙方能够正常使用鱼塘,甲方负责协调乙方与村民及任何第三方关系,给予乙方良好的外部经营环境,维护乙方的正常经营活动。如甲方村民干扰、影响乙方建设、生产、经营的,甲方应负责协调处理,否则应向乙方承担违约责任。

(二) 乙方权利义务

1. 按照合同约定的用途和期限,有权依法利用和经营鱼塘。

2. 享有鱼塘的使用权、收益权和按照合同约定兴建及购置财产的所有权。

3. 在合同期内,乙方如引进投资合作方入股,需告知甲方备案。

4. 在合同期内,乙方不得将鱼塘上层空间使用权擅自转包或将经营权转让,如乙方确实需要转包或转让,须征得甲方同意,在确保甲方能依照本协议规定取得权益的前提下依法办理转包或转让手续;

5. 在合同期内,乙方必须按协议规定及时支付项目工作经费及租金。

6. 在合同期限内,双方须做好项目用地范围内的生态环境保护和

水资源的保护，做好护林防火工作，确保正常生产经营，因乙方实施项目造成的生态环境破坏，由乙方负责恢复。

第六条 设备拆除及续期

(一) 因不可抗力造成合同终止的，鱼塘恢复由双方另行协商约定。

(二) 因一方违约提前终止合同的，鱼塘恢复费用由违约方承担。

(三) 合同期限届满后，双方应办理相关结束项目所涉用地手续。乙方在合同终止后 30 日内拆除鱼塘上的任何可再用资源。乙方逾期未完成拆除的，应按照本合同约定的当期金额继续向甲方支付租金。

(四) 合同期限届满，乙方如需继续使用鱼塘的，乙方具有优先权。乙方应提前 30 天书面通知甲方继续使用事宜，合同期限应在甲方对鱼塘的承租期内根据乙方要求的时间相应延长，双方协商续签合同，并办理相关手续。

第七条 合同的变更与解除

(一) 本合同签订后，经甲乙双方协商一致签订书面协议可变更或解除本合同。

(二) 在合同履行期间，任何一方均不得以其法定代表人或人员的变更为由，在未经另一方同意时，擅自变更或解除本合同。

(三) 如甲方重复发包鱼塘或擅自断电、断水、断路等，致使乙方无法经营，乙方有权解除本合同，违约责任由甲方承担。

(四) 甲方出租鱼塘如不符合国家法律相关的法律、法规、文件规定及其与政府相关合同约定时，乙方有权解除合同，并有权要求甲

方赔偿乙方由此造成的损失。

(五) 如甲方的违约行为导致乙方无法正常使用鱼塘,乙方有权解除合同。乙方逾期6个月以上未交租金的,甲方有权单方面解除合同,合同至解除通知送达违约方之日起解除。

第八条 违约责任

(一) 本合同生效后,双方都必须认真履行合同,无法定或者约定原因出现不得单方擅自解除合同,否则视为违约,违约方必须向守约方支付50万元(人民币大写:伍拾万元)违约金及赔偿守约方的损失。

(二) 本合同生效后,乙方必须按合同约定支付甲方租金,乙方因自身原因逾期6个月以上未能支付租金的,视为乙方违约,违约金按本合同第八条(一)款处理,甲方并有权解除本协议。

(三) 如因甲方承租鱼塘行为不合法或因甲方承租的鱼塘权属不清产生纠纷,致使合同全部或部分不能履行,则视为甲方违约,违约金按本合同第八条(一)款处理,乙方并有权解除本协议。

(四) 合同因甲方原因解除的,甲方应返还已收取未使用的租金。

(五) 本协议签订后,非因甲方的违约行为导致乙方未在12个月内进场开工建设的,乙方应赔偿甲方实际损失(包括但不限于已支付租金及征地费用)。因甲方的违约行为导致乙方未在12个月内进场开工建设的,甲方应赔偿乙方实际损失(包括但不限于已支付租金及征地费用)。

第九条 保密

(一) 甲方对本合同内容(包括甲方提交的文件)、乙方提交的文件资料以及所了解到的乙方的技术信息、经营信息、商业秘密等尚未公开的信息负有保密义务。未经乙方书面同意,甲方不得将上述资料、信息泄露给任何第三方或用于本合同以外的其他目的。

(二) 甲方在本合同项下的保密义务至相关资料或信息正式向社会公开之日或乙方书面解除甲方的保密义务之日终止。

(三) 甲方违反保密义务的,应赔偿因此给乙方造成的损失,并按约定承担违约责任。

第十条 不可抗力

(一) 不可抗力是指不能预见、不能避免并不能克服的客观情况,包括但不限于自然灾害、战争、武装冲突、社会动乱、暴乱或按照本条的定义构成不可抗力的其他事件。

(二) 任何一方由于不可抗力而影响合同义务履行时,可根据不可抗力的影响程度和范围延迟或免除履行部分或全部合同义务。但是受不可抗力影响的一方应尽量减少不可抗力引起的延误或其他不利影响,并在不可抗力影响消除后,立即通知对方。任何一方不得因不可抗力造成的延迟而要求调整合同价格。

(三) 受到不可抗力影响的一方应在不可抗力事件发生后 14 天内,取得有关部门关于发生不可抗力事件的证明文件,并以传真等书面形式提交另一方确认。否则,无权以不可抗力为由要求减轻或免除合同责任。

(四) 如果不可抗力事件的影响已达 60 天或双方预计不可抗力

事件的影响将延续 60 天以上时，任何一方有权解除本合同，专用合同条款另有约定时除外。由于合同解除所引起的后续问题由双方友好协商解决。

第十一条 争议解决通知与送达

（一）凡发生因本合同引起的或与本合同有关的任何争议，双方首先应通过友好协商解决。

（二）若争议经协商仍无法解决的，应向鱼塘所在地有管辖权的人民法院提起诉讼。

（三）在争议解决期间，合同中未涉及争议部分的条款仍须履行。

（四）本合同项下地址为双方约定的送达地址，如有变更，需 3 日内书面通知对方。一方按约定的送达地址向另一方邮寄通知、告知等材料以及法院等司法机关向一方邮寄传票等诉讼文书五日后，即为送达，受送达方未能接收或者拒收等未妥投状态不影响送达效力。

第十二条 合同生效

（一）本合同经双方法定代表人（负责人）或其授权代表签字并加盖单位公章或合同专用章。本合同一式六份，甲、乙各执三份。

（二）甲方向乙方提供鱼塘所在地土地权属证明文件（如所有权证等）。

（三）甲方向乙方提交村民民主表决同意文件，或所有权人书面同意文件。（本集体经济组织成员的村民会议三分之二以上成员或者三分之二以上村民代表签字并按手印）

第十三条 廉洁履约

(一) 甲乙双方发现本单位人员及其亲属(或其特定关系人)有行贿、索贿、受贿及利益输送等有关违反廉洁从业规定的倾向或行为的,应予以制止、提醒纠正、批评教育,并应向对方纪检部门举报。

(二) 甲乙双方廉洁举报电话和廉洁举报邮箱:

甲方廉洁举报电话: 0598-5251040 廉洁举报邮箱: 5251040@163.com.

乙方廉洁举报电话: 0755-36877777-6666 廉洁举报邮箱: crplianjie@crpower.com.cn.

第十四条 特别约定

(一) 待乙方指定关联公司成立后,经甲方同意甲方与乙方及其关联公司签订合同权利义务转让协议后,由关联公司履行本协议下乙方的全部权利和义务。

(以下无正文)

附件 1: 项目用地红线图

附件 2: 甲方账户信息

附件 3: 甲方土地权属证明文件

附件 4: 甲方村民民主表决文件

附件 5: 县级国土资源部门备案文件

甲方：（盖章）



法定代表人或授权代表（签字）：



日期：2025年 4 月 21 日

乙方：（盖章）



法定代表人或授权代表（签字）：



日期：2025年 4 月 21 日

仅用于办理清流县渔光互补光伏发电项目环评手续

附件六：营业执照

统一社会信用代码

91350400MAED0PNM91

营 业 执 照

清流县渔光互补光伏电站项目前期手续办理

扫描二维码登录“国家企业信用信息公示系统”了解更多登记、备案、许可、监管信息。

名 称

华润新能源（清流）有限公司

类 型

有限责任公司(港澳台法人独资)

法定代表人

高永祥

经营范围

一般项目：新兴能源技术研发；发电技术服务；太阳能发电技术服务；生物质能技术服务；工程技术服务（规划管理、勘察、设计、监理除外）。（除依法须经批准的项目外，凭营业执照依法自主开展经营活动）许可项目：发电业务、输电业务、供（配）电业务。（依法须经批准的项目，经相关部门批准后方可开展经营活动，具体经营项目以相关部门批准文件或许可证件为准）（不得在《外商投资准入负面清单》禁止外商投资的领域开展经营活动）

注 册 资 本

16317.000000万人民币

成 立 日 期

2025年03月18日

住 所

福建省清流县龙津镇凤翔街129号

登记机关

2025年3月18日

国家企业信用信息公示系统网址：<http://www.gsxt.gov.cn>

国家市场监督管理总局监制

135

附件八：检测报告



检测报告

TEST REPORT

报告编号 TA25HJ0184-2

项目名称 华润电力清流县嵩溪 13MW 渔光互补光伏电站、110 千伏升压站和华润电力清流县沙芜 39MW 渔光互补光伏电站项目

委托单位 福建明达工程技术服务有限公司

检测地址 福建省三明市清流县嵩溪镇

检测类型 委托检测

签发日期 2025 年 7 月 1 日

福建拓普检测技术有限公司



Fujian Tuopu Detection Technology Co.,Ltd.

地址	福州高新区紫光科技园 E 座 9-12 层				电话	0591-88016588	
传真	0591-87835508	邮编	350109	邮箱	631860702@qq.com	网址	www.ctuopu.com

未经本单位书面允许的对本报告的任何局部复制、使用和引用均为无效，本单位不承担任何法律责任。



扉一: 福建拓普检测技术有限公司资质证书影印件



检验检测机构 资质认定证书

证书编号: 231312050065


名称: 福建拓普检测技术有限公司

地址: 福建省福州高新区乌龙江南大道 30 号福州清华紫光科技园-海峡科技研发区 1-5#研发楼第 9-12 层

经审查,你机构已具备国家有关法律、行政法规规定的基本条件和能力,现予批准,可以向社会出具具有证明作用的数据和结果。特发此证。资质认定包括检验检测机构计量认证。

检验检测能力(含食品)及授权签字人见证书附表。

你机构对外出具检验检测报告或者证书的法律责任由福建拓普检测技术有限公司承担。

许可使用标志

231312050065

发证日期: 2023 年 09 月 19 日
有效期至: 2029 年 09 月 18 日
发证机关: 福建省市场监督管理局

本证书由国家认证认可监督管理委员会监制,在中华人民共和国境内有效。

地址	福州高新区紫光科技园 E 座 9-12 层			电话	0591-88016588
传真	0591-87835508	邮编	350109	邮箱	631860702@qq.com
				网址	www.ctuopu.com

未经本单位书面允许的对本报告的任何局部复制、使用和引用均为无效,本单位不承担任何法律责任。



扉二: 说明与签字页

说 明

1. 本机构保证检测工作的公正性、独立性和诚实性,对检测的数据负责,对受检单位和委托方的检测样品、技术资料及检测报告等严格保密和保护所有权。如有违反公正性、保密性的行为,给客户造成损失的,本机构愿意承担相应法律责任。
2. 本报告无编制人、审核人、签发人签名无效;涂改或未盖红色福建拓普检测技术有限公司检验检测专用章以及 CMA 专用章无效。
3. 送样委托检测,检测结果仅适用于收到的样品;委托检测只对委托的点位、项目及当时工况负责。
4. 受检单位和委托方若对本报告有异议,应于收到报告之日起 15 日内向本机构提出。
5. 未经本机构书面批准,不得部分复制本报告。本报告各页均为报告不可分割之部分,使用者单独抽出某页而导致误解或用于其它用途及由此造成的后果,本机构不负相应的法律责任。
6. 本报告未经福建拓普检测技术有限公司同意,不得以任何方式作广告宣传。

福建拓普检测技术有限公司

编 制 人	罗洁茹	罗洁茹
审 核 人	徐浙非	徐浙非
签 发 人	魏 强	魏 强

地址	福州高新区紫光科技园 E 座 9~12 层				电话	0591-88016588	
传真	0591-87835508	邮编	350109	邮箱	631860702@qq.com	网址	www.ctuopu.com

未经本单位书面允许的对本报告的任何局部复制、使用和引用均为无效,本单位不承担任何法律责任。



报告编号: TA25HJ0184-2

拓普检测

第 3 页 共 5 页

一、采样状况

检测日期: 2025-6-27	环境温度: 22.5~33.7℃, 湿度: 52.4~57.3%RH	气压: 100.4kPa、天气: 晴
-----------------	---------------------------------------	--------------------

二、检测分析方法

检测类别	检测项目	分析方法	检测分析仪器
电磁辐射	工频电场	HJ 681-2013《交流输变电工程电磁环境监测 方法(试行)》	SEM-600 型电磁辐射分析仪
	工频磁场		

地址	福州高新区紫光科技园 E 座 9-12 层				电话	0591-88016588	
传真	0591-87835508	邮编	350109	邮箱	631860702@qq.com	网址	www.ctuopu.com

未经本单位书面允许的对本报告的任何局部复制、使用和引用均为无效, 本单位不承担任何法律责任。

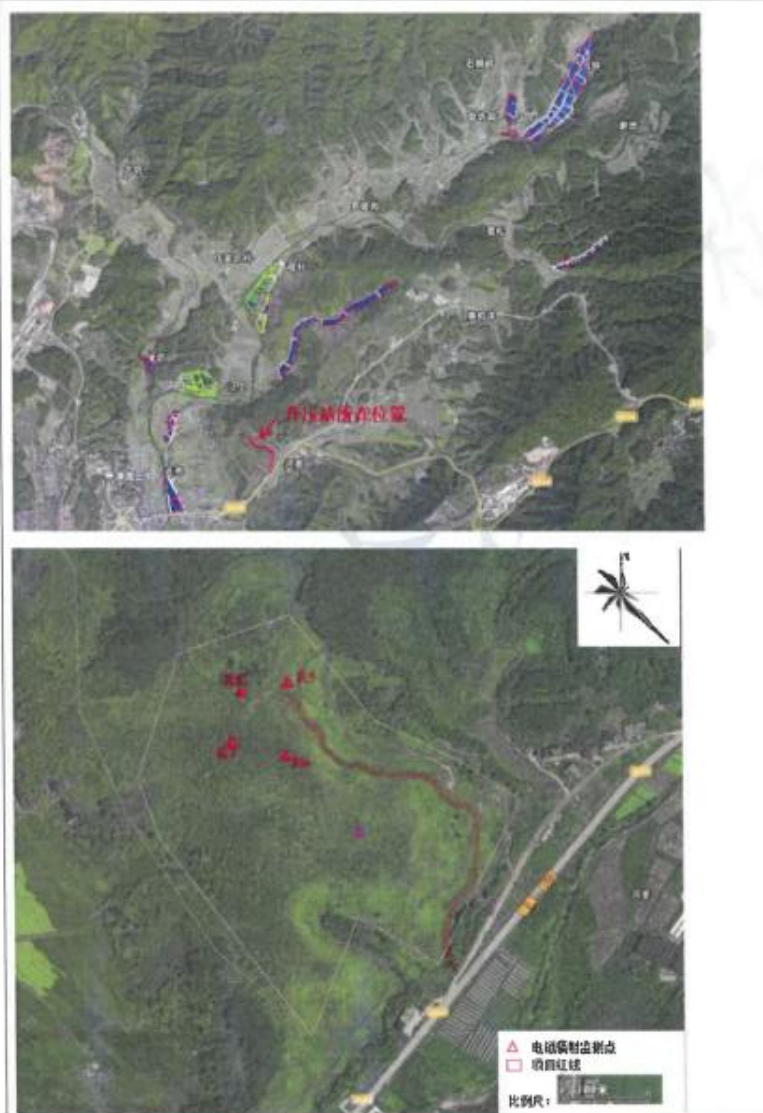


报告编号: TA25HJ0184-2

拓普检测


第 4 页 共 5 页

三、采样点示意图



地址	福州高新区紫光科技园 E 座 9~12 层			电话	0591-88016588
传真	0591-87835508	邮编	350109	邮箱	631860702@qq.com
				网址	www.ctuopu.com

未经本单位书面允许的对本报告的任何局部复制、使用和引用均为无效, 本单位不承担任何法律责任。



报告编号: TA25HJ0184-2

四、检测结果

1、工频电场、工频磁场检测结果

测点 编号	测点名称	测量高度 (m)	检测结果											
			电场强度 (V/m)					磁感应强度 (μT)						
			第 1 次	第 2 次	第 3 次	第 4 次	第 5 次	平均值	第 1 次	第 2 次	第 3 次	第 4 次	第 5 次	平均值
R5	嵩溪镇站界东侧 5m	1.5	0.48	0.46	0.46	0.45	0.44	0.46	0.2496	0.2478	0.1911	0.1884	0.1068	0.1967
R6	嵩溪镇站界南侧 5m	1.5	0.60	0.59	0.59	0.58	0.58	0.59	0.2050	0.2048	0.1993	0.1468	0.1454	0.1803
R7	嵩溪镇站界西侧 5m	1.5	0.76	0.74	0.74	0.73	0.73	0.74	0.2335	0.2305	0.1892	0.1856	0.1556	0.1989
R8	嵩溪镇站界北侧 5m	1.5	0.88	0.88	0.87	0.85	0.84	0.86	0.1509	0.1504	0.1404	0.1459	0.1419	0.1459

附：现场采样点照片





*****报告结束*****

地址	福州高新区紫光科技园 E 座 902 室			电话	0591-88016588
传真	0591-87835508	邮编	350109	邮箱	350109@qq.com
				网址	www.ctuopi.com

未经本单位书面允许的任何局部复制、使用或引用均为无效，本单位不承担任何法律责任。

附件九：类比检测报告

 191317250130 有效期限: 2025 年 06 月 11 日	报告编号 No.HB-2019199
<h1>检测报告</h1> <h2>TEST REPORT</h2>	
委托单位 Client	国网福建省电力有限公司厦门供电公司
项目名称 Project Name	厦门东园 110kV 变电站 2 号主变扩建工程 竣工环境保护验收环境因子检测
检测项目 Test Items	工频电场强度、磁感应强度、噪声声级
报告日期 Date	2019 年 11 月 29 日
<div>福建中试所电力调整试验有限责任公司 Fujian Zhongshisuo Electric Power Engineering Commissioning Ltd.</div> 	
地址(Add): 福州市仓山区科技园高坂路 4 号 No.4 Gaoben Road, Science & Technology Parks, Cangshan District, Fuzhou 电话(Tel): (0591) 83042666 83042777 传真 (Fax): (0591) 83042888 邮政编码(Zip): 350007	

福建中试所电力调整试验有限责任公司

Fujian Zhongshisuo Electric Power Engineering Commissioning Ltd.

报告编号: HB-2019199

第 1 页 共 5 页

1 任务来源

为满足厦门东园 110kV 变电站 2 号主变扩建工程竣工环保验收调查的需要,受国网厦门供电公司委托,我司于 2019 年 11 月 13 日开展厦门东园 110kV 变电站 2 号主变扩建工程周围环境因子检测,根据现场检测结果提交本报告。

2 检测项目及仪器

检测项目及使用仪器情况详见表 1。

表 1 检测项目及使用仪器情况表

检测项目	使用仪器	仪器编号	检定有效期限
工频电场强度 磁感应强度	NBM-550 电磁场分析仪	主机 H-0737 探头 310WY80474	2020 年 1 月 14 日
	丹麦 B&K2250L 积分声级计	3028018	2020 年 2 月 21 日
噪声声级	B&K4231 声校准器	3022818	2020 年 2 月 21 日

3 检测依据

GB 12348—2008 工业企业厂界环境噪声排放标准

HJ 681—2013 交流输变电工程电磁环境监测方法(试行)

4 检测时环境条件及其它

a) 气象条件:天气晴,昼间气温 28.3~28.5℃,相对湿度 64.6%~65.0%,大气压 101.96~101.98kPa,风速 0.1~0.3m/s;夜间气温 18.5~18.6℃,相对湿度 70.8%~71.1%,大气压 101.51~101.52kPa,风速 0.2~0.5m/s。

b) 1 号主变、2 号主变额定容量均为 50MVA,运行工况详见表 2。

c) 工频电磁场测点离地 1.5m,噪声测点离地 1.2m。

d) 测点布置示意图详见图 1。

福建中试所电力调整试验有限责任公司

Fujian Zhongshisuo Electric Power Engineering Commissioning Ltd.

报告编号: HB-2019199

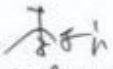
第 2 页 共 5 页

表 2 厦门东园 110kV 变电站主变运行工况一览表

设备名称	运行电压 (kV)		运行电流 (A)		运行负荷 (MW)	
	昼间	夜间	昼间	夜间	昼间	夜间
1 号主变	115~116	114~115	13~16	11~21	2~3	2~4
2 号主变	114~115	114~115	145~153	131~142	28~30	26~28

5 检测结果

本次检测结果详见表 3、表 4。

批准: 
日期: 2019.11.29

校核: 陈侃
日期: 2019.11.28

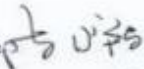
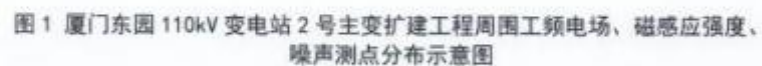
检测:  陈侃
日期: 2019.11.28

表 3 厦门东园 110kV 变电站 2 号主变扩建工程周围工频电磁场检测结果

检测地点	厦门东园 110kV 变电站 2 号主变扩建工程周围		
检测日期	2019 年 11 月 13 日		
检测依据	HJ 681—2013 交流输变电工程电磁环境监测方法（试行）		
检测仪器	NBM-550 电磁场分析仪		
检 测 结 果			
测点	点位描述	电场强度 $E(V/m)$	磁感应强度 $B(\mu T)$
D1	变电站西南侧围墙大门外 5m	3.394	0.0318
D2	变电站西南侧围墙外 5m，距北侧围墙 10m（旁有低压线）	12.24	0.4245
D3	变电站北侧围墙外 5m，距西南侧围墙 10m	13.21	0.2515
D4	变电站北侧围墙外 5m（110kV 彭东线边导线地面投影西侧外 20m，导线对地高度 20m）	58.64	0.3589
D5	变电站东侧围墙外 5m，距北侧围墙 10m	40.23	0.0663
D6	变电站东侧围墙外 5m，距南侧围墙 10m	13.78	0.0297
D7	变电站南侧围墙外 5m，距东侧围墙 10m（旁有灌木屏蔽）	1.295	0.0274
D8	变电站南侧围墙外 5m，距西南侧围墙 10m（旁有树木屏蔽）	0.542	0.0354
D9	厦门红星驾校训练场（紧邻变电站东侧围墙）场内空地	21.25	0.0314
D10	变电站东侧围墙外（距北侧围墙 15m）	5m	45.23
D11		10m	40.24
D12		15m	31.24
D13		20m	18.23
D14		25m	11.14
D15		30m	6.261
D16		35m	3.435
D17		40m	3.203
D18		45m	2.985
D19		50m	2.980

表 4 厦门东园 110kV 变电站 2 号主变扩建工程周围环境噪声检测结果

检测地点	厦门东园 110kV 变电站 2 号主变扩建工程周围		
检测时间	2019 年 11 月 13 日		
检测依据	GB 12348—2008 工业企业厂界环境噪声排放标准		
检测仪器	丹麦 B&K2250L 积分声级计		
检测结果			
测点	点位描述	昼间等效声级 [dB (A)] (9:30—10:10)	夜间等效声级 [dB (A)] (22:00—22:30)
Z1	变电站西南侧围墙大门外 1m	47.7	43.0
Z2	变电站西南侧围墙外 1m, 距北侧围墙 10m	49.8	44.2
Z3	变电站北侧围墙外 1m, 距西南侧围墙 10m	55.8	48.2
Z4	变电站北侧围墙外 1m, 距东侧围墙 20m	54.6	48.0
Z5	变电站东侧围墙外 1m, 距北侧围墙 10m	53.2	46.8
Z6	变电站东侧围墙外 1m, 距南侧围墙 10m	52.5	44.4
Z7	变电站南侧围墙外 1m (正对 2 号主变方向)	49.7	46.2
Z8	变电站南侧围墙外 1m, 距西南侧围墙 10m	47.4	43.5



附件十：清流县自然资源局关于同意华润电力清流县嵩溪 13MW 渔光互补电站项目选址的复函

清流县自然资源局文件

清流县自然资源局关于 同意华润电力清流县嵩溪 13MW 渔光互补 光伏电站项目选址的复函

华润新能源（福州）有限公司：

你公司《关于恳请同意华润电力清流县嵩溪 13MW 渔光互补光伏电站项目选址的函》已收悉，我局高度重视，经审查，项目选址符合《自然资源部办公厅国家林业和草原局办公室国家能源局综合司关于支持光伏发电产业发展规范用地管理有关工作的通知》（自然资办发〔2023〕12号）相关规定。我局同意华润电力清流县嵩溪 13MW 渔光互补光伏电站项目选址。你公司需尽快完成土地流转，签订土地租赁协议并递交我局进行备案。



附件

附件十一：清流县自然资源局关于同意华润电力清流县沙芜 39MW 渔光互补电站项目选址的复函

清流县自然资源局文件

清流县自然资源局关于 同意华润电力清流县沙芜 39MW 渔光互补 光伏电站项目选址的复函

华润新能源（福州）有限公司：

你公司《关于恳请同意华润电力清流县沙芜 39MW 渔光互补光伏电站项目选址的函》已收悉，我局高度重视，经审查，项目选址符合《自然资源部办公厅国家林业和草原局办公室国家能源局综合司关于支持光伏发电产业发展规范用地管理有关工作的通知》（自然资办发〔2023〕12号）相关规定。我局同意华润电力清流县沙芜 39MW 渔光互补光伏电站项目选址。你公司需尽快完成土地流转，签订土地租赁协议并交递交我局进行备案。



扫描全能王 创建

附件十二：清流县嵩溪镇人民政府关于同意华润电力清流县渔光互补光伏电站项目在嵩溪镇的选址的复函

清流县嵩溪镇人民政府文件

关于同意华润电力清流县渔光互补光伏电站项目在嵩溪镇的选址的复函

华润新能源（福州）有限公司：

你公司《关于恳请同意华润电力清流县嵩溪 13MW 渔光互补光伏电站项目选址的函》、《关于恳请同意华润电力清流县沙芜 39MW 渔光互补光伏电站项目选址的函》已收悉，我单位高度重视，经研究讨论，同意华润电力清流县渔光互补光伏电站项目在嵩溪镇的选址。

清流县嵩溪镇人民政府
2025 年 1 月 20 日



附件 1：华润电力清流县嵩溪 13MW 渔光互补光伏电站项目选址

地块 1：面积 146.4 亩



地块 1 拐点坐标					
序号	Y 坐标	X 坐标	序号	Y 坐标	X 坐标
1	39496002.77	2908541.67	101	39495914.83	2908719.536
2	39496000.12	2908549.061	102	39495914.22	2908731.764
3	39495996.99	2908553.874	103	39495910.25	2908739.967
4	39495996.75	2908556.419	104	39495903.63	2908748.698
5	39495998.94	2908564.103	105	39495888.92	2908773.968
6	39496000.19	2908572.407	106	39495885.91	2908778.331
7	39496000.87	2908575.337	107	39495881.49	2908785.487
8	39496001.8	2908578.107	108	39495880.21	2908789.114
9	39496002.81	2908580.11	109	39495879.87	2908795.18
10	39496004.58	2908582.892	110	39495880.25	2908797.284
11	39496007.9	2908587.344	111	39495881.82	2908800.73
12	39496011.13	2908592.631	112	39495883.66	2908804.773
13	39496011.45	2908593.401	113	39495912.9	2908852.939
14	39496012.91	2908596.997	114	39495928.15	2908876.896
15	39496019.2	2908617.252	115	39495941.93	2908896.561
16	39496020.72	2908621.952	116	39495972.03	2908934.085

17	39496022.95	2908626.969	117	39496002.12	2908071.608
18	39496027.11	2908634.438	118	39496032.21	2908009.132
19	39496032.74	2908647.82	119	39496072.2	2908066.491
20	39496040.59	2908664.73	120	39496098.7	2909102.899
21	39496052.66	2908689.735	121	39496117.46	2909123.542
22	39496057.09	2908698.906	122	39496160.6	2909177.047
23	39496066.84	2908719.967	123	39496165.79	2909173.399
24	39496082.59	2908754.37	124	39496172.59	2909169.027
25	39496089.44	2908770.701	125	39496185.6	2909162.046
26	39496090.52	2908773.837	126	39496192.74	2909159.32
27	39496100.35	2908797.932	127	39496196.21	2909158.305
28	39496106.58	2908817.234	128	39496199.65	2909157.626
29	39496107.9	2908820.348	129	39496204.89	2909157.168
30	39496109	2908822.274	130	39496212.1	2909156.094
31	39496110.64	2908825.679	131	39496214.7	2909155.474
32	39496124.73	2908825.409	132	39496214.64	2909155.319
33	39496130.68	2908825.374	133	39496208.41	2909137.984
34	39496128.31	2908821.366	134	39496224.29	2909130.364
35	39496126.25	2908817.556	135	39496220.69	2909121.897
36	39496124.66	2908813.111	136	39496232.31	2909114.916
37	39496123.07	2908808.984	137	39496232.69	2909114.691
38	39496121.8	2908804.697	138	39496230.78	2909110.239
39	39496121.49	2908800.093	139	39496227.56	2909102.248
40	39496122.76	2908795.49	140	39496219.35	2909085.633
41	39496123.55	2908791.045	141	39496214.93	2909077.492
42	39496124.18	2908787.553	142	39496211.84	2909071.406
43	39496125.45	2908782.949	143	39496211.67	2909071.493
44	39496126.88	2908777.392	144	39496210.61	2909072.021
45	39496127.68	2908773.9	145	39496158.39	2909098.026
46	39496130.31	2908766.608	146	39496144.41	2909104.989
47	39496124.96	2908754.216	147	39496139.65	2909097.846
48	39496119.76	2908740.879	148	39496126.68	2909061.597
49	39496117.67	2908734.564	149	39496129.86	2909054.453
50	39496116.41	2908729.752	150	39496138.28	2909051.037
51	39496115.64	2908726.33	151	39496148.12	2909047.045
52	39496114.88	2908722.747	152	39496189.88	2909031.051
53	39496114.41	2908719.609	153	39496191.82	2909030.308
54	39496113.94	2908714.555	154	39496188.71	2909025.096
55	39496113.61	2908710.201	155	39496181.36	2909011.656
56	39496112.83	2908703.826	156	39496175.8	2909001.76
57	39496111.71	2908700.099	157	39496164.66	2908983.803
58	39496109.03	2908693.806	158	39496161.43	2908979.185
59	39496106.7	2908687.808	159	39496160.29	2908977.317

60	39496099.69	2908667.342	160	39496157.5	2908972.14
61	39496097.03	2908661.304	161	39496155.44	2908967.253
62	39496096.34	2908658.183	162	39496154.59	2908965.035
63	39496095.99	2908652.105	163	39496151.86	2908957.161
64	39496097.1	2908635.93	164	39496150.21	2908952.017
65	39496097.73	2908629.581	165	39496147.67	2908945.351
66	39496097.74	2908624.12	166	39496142.85	2908929.412
67	39496096.48	2908618.823	167	39496139.06	2908915.011
68	39496095.7	2908616.499	168	39496131.47	2908915.733
69	39496092.02	2908610.149	169	39496128.4	2908908.219
70	39496089.3	2908604.522	170	39496127.55	2908895.201
71	39496081.43	2908589.565	171	39496125.61	2908887.528
72	39496079.57	2908585.003	172	39496123.23	2908875.939
73	39496077.29	2908574.335	173	39496117.67	2908854.984
74	39496076.13	2908566.572	174	39496109.42	2908833.077
75	39496073.86	2908558.079	175	39496105.61	2908825.775
76	39496072.68	2908552.769	176	39496104.11	2908821.639
77	39496072.39	2908546.716	177	39496101.95	2908815.467
78	39496072.78	2908540.357	178	39496095.89	2908799.578
79	39496073.67	2908535.636	179	39496088.8	2908781.916
80	39496073.47	2908531.525	180	39496085.81	2908775.028
81	39496072.51	2908525.082	181	39496084.37	2908772.214
82	39496070.98	2908519.49	182	39496078.76	2908759.197
83	39496069.8	2908514.264	183	39496069.03	2908739.089
84	39496066.04	2908503.135	184	39496049.98	2908697.813
85	39496064.21	2908494.376	185	39496040.56	2908677.07
86	39496063.63	2908488.647	186	39496029.76	2908656.855
87	39496063.3	2908480.182	187	39496021.19	2908636.218
88	39496063.59	2908474.449	188	39496016	2908624.396
89	39496060.86	2908474.41	189	39496011.3	2908610.932
90	39496058.28	2908474.155	190	39496009.76	2908605.061
91	39496051.99	2908474.244	191	39496007.09	2908596.679
92	39496047.39	2908474.644	192	39496004.76	2908592.543
93	39496037.45	2908476.631	193	39496000.89	2908587.044
94	39496028.75	2908479.172	194	39495996.94	2908579.226
95	39496026.4	2908480.614	195	39495994.25	2908572.552
96	39496002.77	2908541.57	196	39495993.88	2908570.369
97	39495926.46	2908693.979	197	39495993.34	2908567.159
98	39495917.35	2908699.579	198	39495993.33	2908566.807
99	39495916.88	2908703.428	199	39495934.77	2908665.184
100	39495916.88	2908712.149	200	39495926.46	2908693.979

地块 2: 面积 102.6 亩



地块 2 拐点坐标					
序号	Y 坐标	X 坐标	序号	Y 坐标	X 坐标
1	39495378.01	2908055.31	109	39495173.54	2907993.253
2	39495384.7	2908054.934	110	39495173.87	2907993.825
3	39495390.72	2908055.155	111	39495175.09	2907995.204
4	39495396.81	2908056.032	112	39495176.86	2907996.532
5	39495406.3	2908058.172	113	39495186.92	2908001.719
6	39495408.46	2908058.257	114	39495197.05	2908006.267
7	39495410.62	2908057.795	115	39495199.16	2908006.875
8	39495411.58	2908057.23	116	39495202.12	2908007.484
9	39495413.01	2908055.78	117	39495204.23	2908007.736
10	39495413.83	2908054.653	118	39495209.14	2908007.91
11	39495419.78	2908048.311	119	39495216.34	2908008.479
12	39495425.89	2908043.111	120	39495217.37	2908008.589
13	39495428.6	2908041	121	39495222.07	2908009.522
14	39495439.41	2908033.757	122	39495223.39	2908009.864
15	39495449.07	2908027.441	123	39495224.23	2908010.259
16	39495450.66	2908026.416	124	39495226.23	2908011.648
17	39495451.35	2908025.952	125	39495227.52	2908013.522

18	39495452.41	2908025.06	126	39495228.04	2908014.89
19	39495453.11	2908023.802	127	39495228.64	2908017.666
20	39495453.87	2908022.347	128	39495228.67	2908017.943
21	39495456.96	2908017.049	129	39495228.98	2908018.532
22	39495459.07	2908014.461	130	39495230.06	2908019.584
23	39495461.26	2908012.831	131	39495231.69	2908020.318
24	39495464.45	2908011.446	132	39495232.16	2908020.609
25	39495470.71	2908009.492	133	39495237.35	2908022.024
26	39495475.3	2908007.524	134	39495266.58	2908027.551
27	39495477.01	2908006.427	135	39495273.03	2908028.924
28	39495481.05	2908003.032	136	39495286.06	2908032.268
29	39495483.7	2908000.652	137	39495288.61	2908032.418
30	39495485.42	2907998.931	138	39495294.16	2908034.242
31	39495487.28	2907997.211	139	39495312.56	2908040.759
32	39495487.96	2907996.67	140	39495320.09	2908043.613
33	39495489.49	2907995.757	141	39495323.02	2908044.91
34	39495490.74	2907995.162	142	39495325.11	2908046.113
35	39495492.3	2907994.699	143	39495327.76	2908048.487
36	39495493.55	2907994.633	144	39495329.57	2908050.541
37	39495495.7	2907994.666	145	39495332.16	2908054.096
38	39495496.37	2907994.65	146	39495332.8	2908054.696
39	39495497.14	2907994.398	147	39495334.81	2908055.978
40	39495497.89	2907993.805	148	39495336	2908056.538
41	39495500.05	2907991.078	149	39495338.79	2908057.922
42	39495501.12	2907989.785	150	39495341.06	2908058.382
43	39495508.02	2907981.24	151	39495343.25	2908058.462
44	39495510.4	2907978.182	152	39495348.34	2908058.284
45	39495516.53	2907969.894	153	39495354.16	2908057.933
46	39495529.57	2907954.515	154	39495359.13	2908057.734
47	39495538.32	2907946.023	155	39495361.42	2908057.453
48	39495551.75	2907933.63	156	39495364.72	2908058.95
49	39495549.77	2907931.007	157	39495378.01	2908055.31
50	39495548.93	2907928.149	158	39495407.93	2907899.833
51	39495548.4	2907923.387	159	39495414.72	2907882.311
52	39495547.12	2907920.902	160	39495424.37	2907885.189
53	39495544.9	2907919.137	161	39495417.6	2907903.478
54	39495538.77	2907916.401	162	39495407.93	2907899.833
55	39495514.74	2907908.358	163	39495548.52	2907860.839
56	39495486.38	2907899.045	164	39495541.58	2907842.318
57	39495460.56	2907891.213	165	39495534.96	2907804.284
58	39495443.84	2907884.968	166	39495535.13	2907792.621
59	39495432.4	2907881.899	167	39495524.67	2907793.775
60	39495426.9	2907879.994	168	39495492.31	2907799.735

61	39495421.82	2907879.147	169	39495442.34	2907802.007
62	39495421.19	2907877.763	170	39495411.97	2907801.155
63	39495420.95	2907875.086	171	39495368.53	2907805.697
64	39495421.38	2907872.822	172	39495343.84	2907811.658
65	39495418.55	2907871.998	173	39495326.23	2907816.769
66	39495416.71	2907871.471	174	39495301.25	2907823.582
67	39495415.6	2907877.273	175	39495283.21	2907834.938
68	39495414.2	2907878.513	176	39495234.25	2907841.751
69	39495412.83	2907878.512	177	39495209.27	2907847.713
70	39495409.05	2907877.626	178	39495191.67	2907849.132
71	39495399.6	2907873.961	179	39495175.32	2907854.28
72	39495383.4	2907868.565	180	39495176.64	2907859.884
73	39495369.65	2907865.495	181	39495179.34	2907871.426
74	39495361.39	2907865.495	182	39495182.19	2907880.235
75	39495354.93	2907866.025	183	39495183.58	2907884.549
76	39495347.21	2907866.872	184	39495188.07	2907886.121
77	39495346.58	2907862.712	185	39495193.25	2907888.238
78	39495326.07	2907868.003	186	39495195.63	2907888.476
79	39495307.93	2907872.522	187	39495200.93	2907888.092
80	39495310.56	2907878.948	188	39495240.27	2907878.537
81	39495283.12	2907886.906	189	39495283.79	2907868.377
82	39495282.17	2907884.625	190	39495329	2907857.37
83	39495280.02	2907879.473	191	39495341.53	2907852.968
84	39495251.2	2907886.652	192	39495346.22	2907850.909
85	39495238.43	2907889.831	193	39495350.7	2907849.652
86	39495203.62	2907897.794	194	39495357.87	2907848.789
87	39495203.22	2907902.201	195	39495366.19	2907848.387
88	39495201.27	2907923.645	196	39495368.1	2907848.458
89	39495200.4	2907928.93	197	39495371.16	2907848.567
90	39495198.1	2907930.195	198	39495376.29	2907849.099
91	39495198.2	2907931.624	199	39495380.45	2907850.036
92	39495198.08	2907932.346	200	39495390.81	2907853.138
93	39495197.26	2907935.614	201	39495402.62	2907855.929
94	39495196.62	2907937.762	202	39495413.07	2907859.19
95	39495196.24	2907938.772	203	39495419.53	2907861.581
96	39495195.43	2907940.571	204	39495425.67	2907863.439
97	39495193.83	2907943.86	205	39495463.69	2907873.371
98	39495193.27	2907945.007	206	39495470	2907873.274
99	39495201.45	2907947.608	207	39495474.36	2907866.1
100	39495193.06	2907965.901	208	39495497.81	2907862.461
101	39495184.06	2907961.621	209	39495491.27	2907881.134
102	39495183.33	2907963.042	210	39495555.08	2907899.676
103	39495180.67	2907968.24	211	39495554.81	2907897.88

104	39495177.52	2907975.414	212	39495555.8	2907883.581
105	39495174.96	2907980.658	213	39495554.48	2907883.99
106	39495172.89	2907986.743	214	39495550.79	2907889.653
107	39495172.79	2907989.071	215	39495548.52	2907880.839
108	39495172.9	2907990.81			

附件 2: 华润电力清流县沙芜 39MW 渔光互补光伏电站项目选址

地块 1: 面积 361.1 亩



地块 1 拐点坐标					
序号	Y 坐标	X 坐标	序号	Y 坐标	X 坐标
1	39498937.2	2910645.478	368	39498986.25	2910559.271
2	39498938.89	2910640.762	369	39498979.53	2910571.547
3	39498944.6	2910629.015	370	39498971.27	2910585.835
4	39498953.81	2910612.822	371	39498953.81	2910612.822
5	39498971.27	2910585.835	372	39498944.6	2910629.015
6	39498979.53	2910571.547	373	39498938.89	2910640.762
7	39498986.25	2910559.271	374	39498937.2	2910645.478
8	39498980.39	2910555.097	375	39498948.61	2910654.696
9	39498972.54	2910549.225	376	39498960.25	2910662.528
10	39498968.28	2910546.037	377	39498970.62	2910668.667
11	39498961.17	2910538.671	378	39498985.65	2910676.499
12	39498955.24	2910534.86	379	39498996.44	2910684.331
13	39498947.62	2910531.304	380	39499006.18	2910692.374
14	39498937.21	2910528.649	381	39499018.03	2910704.227
15	39498931.7	2910527.326	382	39499031.16	2910713.964

16	39498921.88	2910525.632	383	39499044.7	2910722.854
17	39498912.91	2910525.378	384	39499066.29	2910736.4
18	39498903.68	2910526.225	385	39499080.26	2910743.386
19	39498894.19	2910527.665	386	39499101.01	2910753.968
20	39498889.45	2910528.426	387	39499120.48	2910770.479
21	39498882.76	2910530.12	388	39499131.7	2910779.369
22	39498877.09	2910532.828	389	39499140.8	2910792.492
23	39498866.51	2910538.163	390	39499145.46	2910804.961
24	39498858.47	2910542.396	391	39499150.96	2910820.009
25	39498853.81	2910543.921	392	39499155.19	2910828.899
26	39498848.39	2910545.02	393	39499175.94	2910864.248
27	39498844.58	2910545.699	394	39499192.24	2910897.267
28	39498840.85	2910546.969	395	39499215.31	2910941.294
29	39498836.37	2910549.506	396	39499242.19	2910986.803
30	39498844.16	2910554.586	397	39499255.74	2911006.276
31	39498857.88	2910565.933	398	39499267.59	2911032.735
32	39498879.72	2910585.575	399	39499277.75	2911053.266
33	39498895.81	2910601.323	400	39499277.96	2911060.252
34	39498907.33	2910614.023	401	39499276.69	2911070.623
35	39498911.69	2910620.092	402	39499276.27	2911088.403
36	39498919.03	2910635.116	403	39499276.27	2911105.125
37	39498921.25	2910640.091	404	39499279.86	2911113.38
38	39498921.85	2910642.695	405	39499288.54	2911120.577
39	39498922.24	2910647.737	406	39499296.59	2911126.291
40	39498922.41	2910648.74	407	39499303.78	2911133.699
41	39498923.69	2910651.531	408	39499322.83	2911160.158
42	39498924.74	2910652.788	409	39499343.15	2911190.215
43	39498930.99	2910657.7	410	39499347.28	2911196.911
44	39498932.48	2910658.685	411	39499395.33	2911170.22
45	39498937.2	2910645.478	412	39499416.92	2911159.425
46	39499054.9	2910497.36	413	39499422.11	2911157.052
47	39499051.62	2910496.937	414	39499522.22	2911103.731
48	39499047.6	2910497.466	415	39499516.67	2911098.547
49	39499037.33	2910499.795	416	39499510.06	2911092.367
50	39499020.61	2910503.182	417	39499498.04	2911081.614
51	39499009.07	2910505.934	418	39499491.69	2911075.095
52	39498997.43	2910509.849	419	39499489.32	2911071.2
53	39498993.94	2910510.802	420	39499485.51	2911065.697
54	39498983.04	2910513.495	421	39499478.65	2911056.215
55	39498978.98	2910514.697	422	39499471.71	2911048.848
56	39498977.77	2910515.304	423	39499466.71	2911042.16
57	39498970.46	2910520.069	424	39499462.14	2911033.354
58	39498967.71	2910523.287	425	39499456.98	2911021.247

59	39498966.53	2910527.055	426	39499454.89	2911015.997
60	39498966.36	2910530.95	427	39499452.4	2911006.515
61	39498966.78	2910534.124	428	39499449.95	2910998.286
62	39498966.76	2910534.728	429	39499444.92	2910989.57
63	39498966.29	2910535.821	430	39499443.01	2910986.183
64	39498966.72	2910536.241	431	39499438.95	2910980.342
65	39498966.03	2910537.068	432	39499435.65	2910977.082
66	39498973.78	2910543.618	433	39499432.77	2910975.176
67	39498975.05	2910544.52	434	39499431.96	2910973.906
68	39498982.03	2910549.459	435	39499431.62	2910972.29
69	39498997.85	2910561.906	436	39499432.6	2910971.198
70	39499030.55	2910580.809	437	39499436.56	2910967.798
71	39499045.02	2910604.538	438	39499437.1	2910966.993
72	39499072.12	2910573.992	439	39499438.65	2910963.58
73	39499099.22	2910543.448	440	39499439.15	2910961.265
74	39499092.1	2910535.077	441	39499439.15	2910957.963
75	39499074.17	2910513.997	442	39499439.07	2910953.936
76	39499062.52	2910502.547	443	39499435.9	2910951.539
77	39499057.55	2910498.419	444	39499430.8	2910946.885
78	39499054.9	2910497.36	445	39499425.83	2910941.489
79	39498750.04	2910600.726	446	39499423.95	2910939.297
80	39498733.95	2910573.768	447	39499418.17	2910931.458
81	39498733.8	2910573.792	448	39499415.12	2910925.906
82	39498733.11	2910573.897	449	39499412.69	2910920.417
83	39498712.45	2910577.06	450	39499410.19	2910913.447
84	39498693.15	2910580.674	451	39499409.82	2910912.198
85	39498685.9	2910582.276	452	39499408.76	2910907.485
86	39498666.72	2910585.557	453	39499408.67	2910906.606
87	39498655.52	2910587.033	454	39499408.03	2910901.686
88	39498649.92	2910587.935	455	39499407.75	2910895.419
89	39498648.73	2910588.592	456	39499407.72	2910891.209
90	39498643.84	2910593.987	457	39499408.03	2910886.922
91	39498643.65	2910594.546	458	39499408.68	2910880.424
92	39498643.75	2910595.421	459	39499408.48	2910876.432
93	39498643.95	2910595.886	460	39499410.84	2910854.379
94	39498645.37	2910597.713	461	39499410.99	2910852.431
95	39498648.42	2910602.143	462	39499411.23	2910850.432
96	39498651.63	2910607.294	463	39499411.66	2910846.117
97	39498652.48	2910608.156	464	39499412.42	2910840.555
98	39498653.96	2910608.681	465	39499413.27	2910833.479
99	39498654.92	2910608.729	466	39499414.09	2910827.413
100	39498655.9	2910608.472	467	39499414.88	2910821.347

102	39498674.2	2910800.522	469	39499414.13	2910807.87
103	39498678.09	2910599.244	470	39499413.33	2910805.16
104	39498690.32	2910595.82	471	39499412.23	2910802.705
105	39498699.72	2910593.499	472	39499410.38	2910799.135
106	39498718.13	2910590.115	473	39499408.29	2910796.219
107	39498719.99	2910590.407	474	39499405.92	2910793.441
108	39498720.84	2910590.883	475	39499402.4	2910790.312
109	39498721.73	2910592.31	476	39499397.5	2910786.53
110	39498723.15	2910596.553	477	39499385.44	2910779.122
111	39498725.08	2910604.741	478	39499376.02	2910773.406
112	39498725.99	2910610.464	479	39499353.16	2910761.09
113	39498727.05	2910617.295	480	39499340.88	2910752.956
114	39498755.76	2910611.032	481	39499328.9	2910744.382
115	39498756.58	2910610.854	482	39499322.21	2910739.215
116	39498755.16	2910608.583	483	39499311.58	2910729.748
117	39498754.01	2910606.813	484	39499296.53	2910714.281
118	39498750.04	2910600.726	485	39499283.09	2910700.681
119	39498790.41	2910557.778	486	39499275.47	2910693.273
120	39498788.18	2910557.748	487	39499267.85	2910686.659
121	39498785.58	2910558.65	488	39499265.78	2910685.6
122	39498743.18	2910569.644	489	39499260.86	2910683.906
123	39498737.44	2910571.919	490	39499253.77	2910681.684
124	39498739.53	2910575.517	491	39499245.2	2910679.039
125	39498763.73	2910614.651	492	39499236.79	2910675.916
126	39498772.59	2910628.483	493	39499232.12	2910674.021
127	39498775.88	2910633.289	494	39499230.16	2910673.035
128	39498776.05	2910633.253	495	39499227.9	2910671.704
129	39498788.65	2910630.673	496	39499225.47	2910669.989
130	39498797.32	2910628.768	497	39499224.18	2910668.981
131	39498801.35	2910626.969	498	39499222.28	2910667.276
132	39498803.36	2910624.958	499	39499220.45	2910665.557
133	39498805	2910622.491	500	39499216.87	2910661.623
134	39498807.15	2910620.484	501	39499214.6	2910658.81
135	39498812.78	2910616.703	502	39499212.23	2910655.755
136	39498818.7	2910614.374	503	39499209.75	2910652.157
137	39498823.99	2910613.421	504	39499206.89	2910648.506
138	39498828.65	2910611.834	505	39499205.04	2910646.262
139	39498831.93	2910609.082	506	39499202.76	2910643.955
140	39498833.22	2910606.708	507	39499199.06	2910640.726
141	39498834.21	2910603.36	508	39499187.47	2910631.467
142	39498834.47	2910601.356	509	39499181.39	2910626.495
143	39498833.87	2910599.191	510	39499180.9	2910627.123
144	39498832.26	2910597.958	511	39499180.26	2910627.952

145	39498831.3	2910597.653	512	39499174.92	2910634.845
146	39498826.81	2910596.202	513	39499178.54	2910638.467
147	39498816.07	2910593.611	514	39499201.69	2910659.794
148	39498812.54	2910591.745	515	39499175.84	2910690.447
149	39498809.9	2910589.418	516	39499158.91	2910712.489
150	39498807.78	2910586.043	517	39499174.13	2910728.226
151	39498804.15	2910579.2	518	39499198.89	2910754.897
152	39498797.61	2910567.276	519	39499212.33	2910769.819
153	39498794.4	2910561.47	520	39499221.22	2910780.086
154	39498791.6	2910558.463	521	39499235.93	2910796.383
155	39498790.41	2910557.778	522	39499246.31	2910808.343
156	39498744.44	2910703.322	523	39499257.73	2910820.726
157	39498730.39	2910687.235	524	39499268.85	2910835.119
158	39498716.91	2910711.638	525	39499274.77	2910844.432
159	39498694.4	2910748.721	526	39499280.07	2910853.533
160	39498687.19	2910762.293	527	39499286.2	2910864.54
161	39498689.73	2910764.344	528	39499292.87	2910874.277
162	39498692.02	2910766.714	529	39499298.16	2910882.427
163	39498694.73	2910769.932	530	39499304.83	2910893.116
164	39498697.52	2910774.419	531	39499308.96	2910899.889
165	39498700.32	2910780.007	532	39499311.5	2910905.393
166	39498703.03	2910785.764	533	39499314.99	2910913.436
167	39498704.23	2910788.062	534	39499317.53	2910920.738
168	39498708.57	2910797.343	535	39499322.4	2910934.074
169	39498709.99	2910800.17	536	39499328.54	2910950.689
170	39498711.12	2910801.957	537	39499334.57	2910967.304
171	39498711.61	2910802.42	538	39499342.82	2910985.297
172	39498719.49	2910797.657	539	39499350.02	2911000.854
173	39498722.2	2910796.069	540	39499358.91	2911021.174
174	39498737.19	2910786.375	541	39499367.59	2911037.896
175	39498739.81	2910784.883	542	39499376.8	2911055.147
176	39498742.16	2910783.849	543	39499384.52	2911071.445
177	39498746.38	2910782.332	544	39499388.86	2911080.018
178	39498750.51	2910780.519	545	39499394.68	2911089.754
179	39498755.94	2910777.646	546	39499400.4	2911099.597
180	39498765.04	2910772.143	547	39499406.22	2911109.969
181	39498772.34	2910767.317	548	39499413.73	2911125.208
182	39498780.26	2910762.373	549	39499413.85	2911125.461
183	39498779.6	2910761.765	550	39499422.94	2911144.47
184	39498776.17	2910754.776	551	39499428.83	2911155.536
185	39498770.1	2910735.357	552	39499433.75	2911154.979
186	39498768.91	2910731.77	553	39499439.47	2911156.567

188	39498744.44	2910703.322	555	39499453.12	2911151.804
189	39498810.02	2910900.672	556	39499489.95	2911126.723
190	39498809.36	2910851.858	557	39499522.22	2911103.731
191	39498809.52	2910848.547	558	39499522.22	2911103.731
192	39498809.89	2910843.739	559	39499489.95	2911126.723
193	39498814.89	2910804.482	560	39499453.12	2911151.804
194	39498815.44	2910789.385	561	39499445.18	2911155.933
195	39498814.94	2910771.297	562	39499439.47	2911156.567
196	39498814.93	2910770.831	563	39499433.75	2911154.979
197	39498814.86	2910768.44	564	39499428.83	2911155.536
198	39498814.42	2910753.302	565	39499430.77	2911159.181
199	39498814.37	2910751.736	566	39499444.85	2911184.052
200	39498813.47	2910743.032	567	39499461.04	2911213.473
201	39498812.75	2910736.535	568	39499472.15	2911232.629
202	39498812.3	2910735.725	569	39499481.57	2911253.267
203	39498811.53	2910737.195	570	39499493.39	2911281.251
204	39498808.51	2910742.91	571	39499499.56	2911294.436
205	39498807.25	2910745.344	572	39499510.04	2911319.413
206	39498805.97	2910747.09	573	39499521.89	2911345.447
207	39498804.81	2910748.625	574	39499532.6	2911369.297
208	39498803.38	2910750.371	575	39499542.64	2911389.263
209	39498801.64	2910751.694	576	39499543.06	2911392.755
210	39498795.71	2910755.663	577	39499542.11	2911394.449
211	39498789.04	2910759.949	578	39499537.41	2911398.026
212	39498771.42	2910770.585	579	39499534.58	2911392.624
213	39498760.72	2910777.799	580	39499518.09	2911352.782
214	39498754.55	2910781.504	581	39499493.88	2911297.352
215	39498751.14	2910783.266	582	39499476.41	2911261.145
216	39498744.05	2910786.21	583	39499451.59	2911212.791
217	39498740.18	2910787.797	584	39499422.11	2911157.052
218	39498737.11	2910789.279	585	39499416.92	2911159.425
219	39498732.88	2910791.872	586	39499395.33	2911170.22
220	39498716.5	2910802.266	587	39499347.28	2911196.911
221	39498714.31	2910803.673	588	39499360.57	2911219.074
222	39498712.35	2910804.731	589	39499367.19	2911238.255
223	39498710.18	2910805.841	590	39499369.5	2911254.131
224	39498709.68	2910806.04	591	39499373.47	2911272.652
225	39498707.83	2910806.762	592	39499377.11	2911286.543
226	39498707.48	2910806.9	593	39499376.12	2911297.787
227	39498704.52	2910807.905	594	39499374.79	2911308.701
228	39498701.45	2910809.388	595	39499375.13	2911317.631
229	39498699.76	2910810.286	596	39499377.77	2911327.884
230	39498697.8	2910811.716	597	39499381.77	2911334.455

231	39498696.95	2910812.616	598	39499389.39	2911334.088
232	39498695.95	2910814.15	599	39499396.37	2911337.686
233	39498695.36	2910816.108	600	39499399.55	2911340.438
234	39498695.2	2910818.436	601	39499396.58	2911347.924
235	39498695.42	2910821.082	602	39499400.35	2911348.135
236	39498696.71	2910825.152	603	39499420.99	2911351.839
237	39498696.79	2910825.421	604	39499431.57	2911354.22
238	39498699.65	2910834.84	605	39499441.1	2911357.395
239	39498700.23	2910837.539	606	39499444.09	2911358.784
240	39498700.44	2910839.497	607	39499449.87	2911363.083
241	39498700.55	2910841.825	608	39499453.43	2911366.986
242	39498700.34	2910845.106	609	39499456.51	2911371.84
243	39498699.81	2910848.122	610	39499460.04	2911379.704
244	39498699.07	2910850.081	611	39499461.11	2911383.113
245	39498698.01	2910853.255	612	39499464.82	2911394.206
246	39498698.9	2910855.954	613	39499466.34	2911402.841
247	39498696.37	2910858.124	614	39499467.23	2911410.715
248	39498696.16	2910862.622	615	39499466.85	2911420.368
249	39498697.64	2910862.357	616	39499465.83	2911428.242
250	39498698.23	2910862.252	617	39499463.67	2911441.958
251	39498701.18	2910861.918	618	39499462.79	2911448.054
252	39498703.2	2910862.027	619	39499460.88	2911458.976
253	39498704.26	2910862.473	620	39499458.97	2911465.198
254	39498705.22	2910863.635	621	39499458.34	2911469.391
255	39498705.47	2910864.245	622	39499458.72	2911472.311
256	39498707.49	2910873.395	623	39499459.83	2911476.072
257	39498707.83	2910878.651	624	39499462.14	2911481.388
258	39498707.57	2910880.917	625	39499464.55	2911485.249
259	39498707.53	2910885.917	626	39499469.64	2911491.36
260	39498708.2	2910890.937	627	39499475.6	2911496.822
261	39498709.89	2910896.346	628	39499485.14	2911504.471
262	39498712.64	2910911.152	629	39499496.67	2911512.913
263	39498713.07	2910916.655	630	39499506.19	2911518.853
264	39498713.7	2910930.202	631	39499510.41	2911521.119
265	39498718.25	2910954.86	632	39499512.5	2911521.975
266	39498718.78	2910959.213	633	39499519.39	2911523.988
267	39498719.97	2910963.85	634	39499521.84	2911524.381
268	39498721.53	2910967.455	635	39499524.71	2911525.071
269	39498723.97	2910971.37	636	39499526.47	2911525.667
270	39498727.02	2910980.756	637	39499529.42	2911527.264
271	39498729.85	2910994.044	638	39499543.15	2911539.569
272	39498730.95	2911000.263	639	39499553.63	2911551.634
273	39498732.06	2911005.489	640	39499560.93	2911563.064

274	39498733.81	2911008.109	641	39499970.77	2911477.141
275	39498735.52	2911009.713	642	39499946.87	2911487.141
276	39498740.84	2911013.63	643	39499907.19	2911610.144
277	39498741.47	2911013.643	644	39499907.87	2911614.41
278	39498743.17	2911013.681	645	39499901.79	2911626.141
279	39498795.21	2910994.801	646	39499907.81	2911631.141
280	39498803.39	2910991.076	647	39499906.12	2911634.141
281	39498803.16	2910985.469	648	39499909.08	2911634.81
282	39498803.01	2910981.831	649	39499919.01	2911636.141
283	39498803.12	2910962.201	650	39499917.63	2911636.141
284	39498803.35	2910952.109	651	39499921.6	2911639.038
285	39498804.04	2910943.539	652	39499921.78	2911631.478
286	39498804.28	2910941.904	653	39499922.18	2911628.404
287	39498804.99	2910938.152	654	39499922.1	2911627.886
288	39498806.62	2910932.281	655	39499923.43	2911621.776
289	39498807.43	2910929.336	656	39499929.06	2911664.882
290	39498808.87	2910922.875	657	39499928.75	2911563.186
291	39498809.34	2910920.279	658	39499928.41	2911562.213
292	39498809.95	2910915.769	659	39499927.88	2911560.461
293	39498810.18	2910912.653	660	39499927.46	2911556.824
294	39498810.02	2910900.672	661	39499927.45	2911556.819
295	39498897.89	2910754.332	662	39499926.41	2911551.671
296	39498898.69	2910752.004	663	39499924.75	2911541.749
297	39498897.18	2910752.411	664	39499925.01	2911518.815
298	39498897.42	2910754.924	665	39499929.19	2911495.794
299	39498896.59	2910758.114	666	39499929.68	2911495.951
300	39498896.25	2910758.496	667	39499929.76	2911495.068
301	39498896.2	2910764.185	668	39499930.02	2911482.961
302	39498896.75	2910769.08	669	39499928.89	2911471.905
303	39498896.48	2910772.255	670	39499927.3	2911459.576
304	39498896.79	2910775.54	671	39499924.66	2911450.156
305	39498897.05	2910778.482	672	39499923.38	2911447.281
306	39498897.83	2910783.343	673	39499923.38	2911447.276
307	39498898.29	2910789.218	674	39499921.6	2911444.3
308	39498898.77	2910800.966	675	39499918.84	2911440.472
309	39498899.1	2910807.246	676	39499915.76	2911438.09
310	39498899.63	2910813.225	677	39499915.55	2911437.933
311	39498897.69	2910813.225	678	39499912.49	2911436.292
312	39499005.82	2910816.611	679	39499903.17	2911430.739
313	39499016.15	2910819.152	680	39499902.66	2911430.388
314	39499022.59	2910817.796	681	39499900.8	2911428.815
315	39499029.53	2910812.717	682	39499909.28	2911427.228
316	39499032.75	2910807.806	683	39499909.33	2911424.839

317	39499037.05	2910801.916	684	39499595.89	2911422.605
318	39499039.8	2910800.85	685	39499594.34	2911419.398
319	39499038.83	2910789.975	686	39499593.26	2911416.389
320	39499036.52	2910788.841	687	39499592.01	2911412.166
321	39499034.57	2910784.532	688	39499590.76	2911406.602
322	39499034.35	2910780.904	689	39499586.53	2911380.185
323	39499033.2	2910776.711	690	39499585.38	2911372.82
324	39499032.73	2910775.745	691	39499585.38	2911372.81
325	39499031.4	2910774.139	692	39499582.68	2911357.624
326	39499030.14	2910773.245	693	39499584.3	2911350.697
327	39499029.19	2910772.806	694	39499583.41	2911350.599
328	39499026.22	2910769.41	695	39499580.67	2911350.282
329	39499025.47	2910769.344	696	39499579.12	2911349.523
330	39499023.79	2910769.088	697	39499577.91	2911348.498
331	39499022.53	2910768.897	698	39499576.85	2911347.001
332	39499019.95	2910768.319	699	39499575.19	2911341.834
333	39499014.36	2910766.652	700	39499571.51	2911329.585
334	39499009.12	2910764.713	701	39499569.38	2911324.103
335	39499004.5	2910762.499	702	39499566.53	2911316.162
336	39499000.6	2910759.753	703	39499565.71	2911312.041
337	39498998.58	2910758.023	704	39499564.25	2911303.011
338	39498993.92	2910756.554	705	39499563.35	2911295.173
339	39498987.89	2910754.332	706	39499562.98	2911286.423
340	394989422.11	2911157.052	707	39499562.54	2911280.103
341	394989412.03	2911137.983	708	39499562.53	2911274.48
342	394989406.55	2911127.598	709	39499562.96	2911270.492
343	394989389.82	2911114.838	710	39499564.16	2911265.841
344	394989394.78	2911106.119	711	39499565.01	2911262.971
345	394989383.53	2911086.937	712	39499566.46	2911256.534
346	394989377.45	2911073.046	713	39499566.82	2911254.566
347	394989368.32	2911054.262	714	39499567.73	2911247.501
348	394989364.59	2911044.712	715	39499567.97	2911243.243
349	394989347.34	2911008.681	716	39499568.57	2911223.6
350	394989335.43	2910983.598	717	39499568.4	2911209.884
351	394989320.53	2910946.2	718	39499567.8	2911202.433
352	394989306.36	2910910.011	719	39499566.53	2911191.512
353	394989291.54	2910886.464	720	39499564.93	2911181.182
354	394989277.65	2910861.857	721	39499563.06	2911172.292
355	394989267.47	2910844.659	722	39499560.52	2911164.503
356	394989258.34	2910832.488	723	39499559.08	2911159.084
357	394989236.51	2910807.353	724	39499557.14	2911154.682
358	394989201.98	2910766.871	725	39499554.17	2911148.755
359	394989162.56	2910723.876	726	39499551.46	2911143.505

360	39499149.95	2910709.349	727	39499545.11	2911134.107
361	39499135.76	2910696.002	728	39499541.3	2911129.82
362	39499110.89	2910674.4	729	39499536.99	2911124.825
363	39499070.81	2910638.019	730	39499533.6	2911119.884
364	39499052.97	2910618.018	731	39499528.1	2911111.416
365	39499011.97	2910580.116	732	39499523.1	2911104.558
366	39499009.76	2910578.21	733	39499522.22	2911103.731
367	39498993.59	2910564.494			

地块 2: 面积 41.3 亩



地块 2 拐点坐标					
序号	Y 坐标	X 坐标	序号	Y 坐标	X 坐标
1	39499322.39	2909230.807	115	39499724.39	2909479.006
2	39499322.02	2909230.925	116	39499732.03	2909480.108
3	39499318.32	2909231.791	117	39499735.06	2909480.789
4	39499317.13	2909231.957	118	39499739.63	2909483.717
5	39499312.66	2909232.016	119	39499744.63	2909489.645
6	39499306.8	2909231.271	120	39499744.72	2909489.752
7	39499301.25	2909229.412	121	39499744.86	2909489.84
8	39499299.5	2909227.985	122	39499746.29	2909490.769
9	39499299.37	2909232.556	123	39499750.09	2909492.248
10	39499302.47	2909246.189	124	39499755.24	2909494.252
11	39499303.47	2909258.024	125	39499758.27	2909494.787
12	39499303.54	2909258.362	126	39499758.99	2909494.482
13	39499303.6	2909259.503	127	39499759.79	2909493.581
14	39499304.09	2909265.302	128	39499759.85	2909493.266
15	39499303.4	2909267.053	129	39499759.85	2909492.873
16	39499303.28	2909268.217	130	39499759.21	2909492.026
17	39499302.05	2909273.005	131	39499758.05	2909491.497
18	39499299.14	2909277.943	132	39499755.3	2909491.074
19	39499297.63	2909281.787	133	39499753.92	2909490.863
20	39499304.22	2909286.416	134	39499751.18	2909490.216
21	39499316.34	2909288.804	135	39499752.24	2909488.734
22	39499321.13	2909294.09	136	39499752.99	2909488.215
23	39499327.59	2909294.089	137	39499753.61	2909487.782
24	39499328.8	2909290.505	138	39499754.99	2909487.465

20	30400326.02	2909276.56	139	30499751.28	2909457.67
20	30400323.16	2909266.466	140	30499764.3	2909457.67
27	30400322.30	2909230.807	141	30499769.17	2909457.77
28	30400200.6	2909227.066	142	30499775.31	2909457.76
29	30400301.26	2909220.412	143	30499781.67	2909457.776
30	30400306.6	2909231.271	144	30499787.08	2909471.519
31	30400312.00	2909232.010	145	30499779.35	2909457.296
32	30400317.13	2909231.967	146	30499775.35	2909455.111
33	30400318.32	2909231.791	147	30499751.81	2909452.581
34	30400322.02	2909230.925	148	30499744.1	2909448.059
35	30400322.39	2909230.807	149	30499743.2	2909447.88
36	30400322.34	2909228.24	150	30499731.34	2909441.882
37	30400333.84	2909225.044	151	30499705.3	2909419.202
38	30400345.35	2909229.075	152	30499703.48	2909413.235
39	30400355.45	2909231.464	153	30400692.33	2909397.212
40	30400379	2909245.499	154	30400684.17	2909391.597
41	30400380.08	2909248.41	155	30400677.11	2909383.123
42	30400380.43	2909248.756	156	30400674.15	2909380.160
43	30400381.94	2909251.242	157	30400656.22	2909371.197
44	30400382.21	2909252.041	158	30400650.43	2909359.64
45	30400386.68	2909262.186	159	30400622.85	2909337.813
46	30400387.2	2909263.368	160	30400607.37	2909320.602
47	30400388.99	2909266.128	161	30400579.64	2909306.919
48	30400390.74	2909268.106	162	30400566.92	2909301.924
49	30400391.51	2909268.711	163	30400558.6	2909295.707
50	30400393.82	2909269.974	164	30400554.2	2909293.237
51	30400396.7	2909270.507	165	30400534.94	2909281.61
52	30400398.9	2909270.66	166	30400533.93	2909281.06
53	30400400.91	2909270.629	167	30400481.17	2909251.316
54	30400400.75	2909268.791	168	30400476.81	2909249.211
55	30400415.53	2909267.709	169	30400474.37	2909247.479
56	30400438.48	2909267.18	170	30400474.36	2909247.478
57	30400463.43	2909272.622	171	30400467.09	2909243.375
58	30400477.99	2909282.807	172	30400461.11	2909232.656
59	30400480.59	2909288.299	173	30400456.49	2909229.399
60	30400480.68	2909288.381	174	30400445.99	2909223.133
61	30400484.26	2909295.489	175	30400440.71	2909221.171
62	30400487.22	2909298.453	176	30400428.31	2909217.605
63	30400490.61	2909300.399	177	30400426.34	2909217.226
64	30400493.5	2909300.801	178	30400422.44	2909215.957
65	30400503.09	2909300.969	179	30400411.47	2909213.524
66	30400514.76	2909303.742	180	30400388.32	2909202.932
67	30400522.21	2909312.828	181	30400386.23	2909201.427

68	39499529.47	2909317.784	182	39499381.98	2909199.766
69	39499540.82	2909319.229	183	39499369.09	2909195.563
70	39499546.66	2909325.657	184	39499367.78	2909195.421
71	39499548.84	2909326.957	185	39499364.89	2909194.426
72	39499551.4	2909329.07	186	39499363.28	2909194.086
73	39499555.69	2909334.798	187	39499360.97	2909198.001
74	39499562.37	2909341.875	188	39499358.61	2909203.315
75	39499563.25	2909343.222	189	39499352.08	2909218.002
76	39499563.94	2909344.67	190	39499350.6	2909217.431
77	39499564.09	2909344.834	191	39499342.24	2909214.193
78	39499564.08	2909344.968	192	39499352.08	2909194.031
79	39499566.52	2909350.069	193	39499353.18	2909191.95
80	39499567.69	2909352.793	194	39499351.82	2909191.662
81	39499568.89	2909355.592	195	39499340.5	2909189.267
82	39499571.05	2909358.606	196	39499324.24	2909184.864
83	39499573.48	2909360.344	197	39499304.26	2909178.768
84	39499574.98	2909360.827	198	39499300.72	2909177.448
85	39499578.21	2909360.996	199	39499295.28	2909175.077
86	39499583.99	2909359.716	200	39499282.08	2909167.423
87	39499587.42	2909358.995	201	39499273.61	2909162.681
88	39499590.53	2909358.747	202	39499269.04	2909159.125
89	39499592.88	2909359.182	203	39499268.53	2909158.668
90	39499595.04	2909360.478	204	39499262.85	2909154.657
91	39499601.64	2909366.954	205	39499252.72	2909137.966
92	39499605.58	2909369.567	206	39499247.64	2909132.09
93	39499609.82	2909372.505	207	39499247.68	2909131.91
94	39499613.72	2909377.278	208	39499239.9	2909134.015
95	39499615.24	2909380.163	209	39499228.65	2909143.936
96	39499622.73	2909392.482	210	39499214.1	2909153.527
97	39499631.05	2909406.009	211	39499212.24	2909154.859
98	39499634.35	2909408.866	212	39499212.04	2909154.997
99	39499637.53	2909410.644	213	39499204.84	2909160.141
100	39499643.87	2909412.168	214	39499192.93	2909163.118
101	39499650.61	2909412.929	215	39499185.99	2909163.119
102	39499654.04	2909413.12	216	39499177.06	2909163.118
103	39499655.56	2909415.279	217	39499176.73	2909166.425
104	39499658.89	2909420.486	218	39499172.38	2909169.502
105	39499658.76	2909424.312	219	39499184.45	2909176.136
106	39499661.2	2909427.778	220	39499197.91	2909177.031
107	39499666.27	2909431.719	221	39499211.51	2909177.479
108	39499669.4	2909433.377	222	39499218.37	2909180.614
109	39499679.56	2909439.599	223	39499226.45	2909186.287
110	39499693.66	2909450.267	224	39499267.18	2909200.769

111	39499711.67	2909474.132	225	39499281.26	2909209.996
112	39499714.63	2909477.433	226	39499292.39	2909221.466
113	39499717.71	2909478.491	227	39499296.97	2909225.922
114	39499720.72	2909478.914	228	39499299.5	2909227.985

地块 3: 面积 165.7 亩



地块 3 节点坐标					
序号	Y 坐标	X 坐标	序号	Y 坐标	X 坐标
1	39496871.22	2908641.516	279	39496376.15	2908406.933
2	39496873.53	2908641.002	280	39496376.59	2908406.803
3	39496883.87	2908638.79	281	39496377.15	2908412.184
4	39496888.62	2908637.561	282	39496377.17	2908413.782
5	39496891.73	2908636.743	283	39496376.84	2908415.39
6	39496893.53	2908635.76	284	39496375.88	2908417.945
7	39496895.42	2908634.04	285	39496371.52	2908424.781
8	39496900.73	2908627.639	286	39496370.93	2908426.283
9	39496905.97	2908620.906	287	39496370.51	2908428.97
10	39496909.07	2908618.11	288	39496370.95	2908432.364
11	39496909.99	2908617.344	289	39496371.34	2908435.38
12	39496904.58	2908607.968	290	39496371.54	2908436.222
13	39496904.89	2908607.197	291	39496375.82	2908452.983
14	39496901.18	2908604.103	292	39496377.81	2908461.904
15	39496888.59	2908581.615	293	39496379.65	2908470.863
16	39496877.15	2908581.349	294	39496380.77	2908475.66
17	39496873.36	2908579.862	295	39496381.63	2908478.686
18	39496869.21	2908578.234	296	39496384.43	2908486.637
19	39496863.29	2908576.458	297	39496386.79	2908492.236

20	39496655.62	2908572.489	298	39496387.6	2908493.838
21	39496641.7	2908567.557	299	39496392.64	2908506.048
22	39496634.82	2908564.383	300	39496398.8	2908523.806
23	39496626.66	2908561.159	301	39496399.4	2908525.544
24	39496620.53	2908559.355	302	39496411.67	2908515.613
25	39496609.15	2908554.329	303	39496415.59	2908523.021
26	39496796.13	2908552	304	39496401.95	2908530.71
27	39496790.3	2908551.885	305	39496406.23	2908536.968
28	39496788.53	2908551.85	306	39496429.69	2908566.003
29	39496788.12	2908551.841	307	39496435.97	2908574.91
30	39496779.35	2908551.706	308	39496440.99	2908583.389
31	39496773.68	2908551.644	309	39496443.34	2908587.929
32	39496769.77	2908550.927	310	39496446.18	2908595.263
33	39496767.42	2908553.063	311	39496448.57	2908599.411
34	39496751.07	2908548.94	312	39496452.62	2908601.782
35	39496738.61	2908542.276	313	39496455.92	2908603.56
36	39496733.27	2908541.713	314	39496460.83	2908604.661
37	39496728.43	2908543.653	315	39496472.36	2908605.159
38	39496718.12	2908550.744	316	39496481.9	2908606.674
39	39496711.68	2908555.821	317	39496483.03	2908606.964
40	39496697.66	2908562.17	318	39496492.66	2908609.817
41	39496689.1	2908567.262	319	39496499.01	2908612.091
42	39496687.94	2908573.245	320	39496505.95	2908614.086
43	39496686.67	2908574.32	321	39496529.36	2908621.866
44	39496685.18	2908575.57	322	39496530.8	2908622.551
45	39496679.79	2908576.307	323	39496542.9	2908628.696
46	39496675.5	2908576.307	324	39496548.87	2908631.779
47	39496674.97	2908576.453	325	39496555.76	2908633.584
48	39496671.45	2908577.419	326	39496561.07	2908635.078
49	39496668.91	2908579.086	327	39496570.48	2908638.763
50	39496665.36	2908581.743	328	39496575.5	2908641.43
51	39496662.67	2908585.16	329	39496582.25	2908645.622
52	39496661.02	2908588.463	330	39496585.38	2908646.945
53	39496657.55	2908591.755	331	39496589.78	2908648.231
54	39496655.1	2908592.719	332	39496592.57	2908648.602
55	39496646.61	2908593.272	333	39496603.41	2908648.687
56	39496641.37	2908596.333	334	39496613.66	2908649.025
57	39496621.67	2908594.766	335	39496630.08	2908647.672
58	39496616.85	2908595.798	336	39496642.1	2908645.069
59	39496614.9	2908596.852	337	39496645.94	2908643.818
60	39496609.28	2908600.971	338	39496653.05	2908638.93
61	39496606.33	2908601.863	339	39496657.07	2908634.696
62	39496604.25	2908601.48	340	39496659.8	2908630.939

63	39496604.24	2908601.491	341	39496662.09	2908628.465
64	39496586.52	2908598.922	342	39496669.46	2908622.401
65	39496566.63	2908582.628	343	39496676.03	2908617.834
66	39496563.1	2908579.736	344	39496682.49	2908614.653
67	39496552.29	2908578.659	345	39496687.44	2908612.577
68	39496540.59	2908567.484	346	39496701.29	2908608.241
69	39496533.41	2908564.723	347	39496702.56	2908608.079
70	39496531.14	2908564.271	348	39496713.41	2908606.695
71	39496523.95	2908561.935	349	39496733.7	2908605.219
72	39496523.94	2908561.935	350	39496735.29	2908605.149
73	39496513.54	2908560.624	351	39496743.33	2908605.296
74	39496506.07	2908559.68	352	39496754.2	2908605.892
75	39496504.77	2908554.904	353	39496756.03	2908606.168
76	39496502.63	2908546.881	354	39496764.94	2908607.06
77	39496488.55	2908536.479	355	39496768.65	2908607.978
78	39496482.14	2908525.903	356	39496769.9	2908608.374
79	39496451.4	2908500.452	357	39496774.07	2908610.433
80	39496447.02	2908493.178	358	39496780.19	2908614.278
81	39496445.95	2908492.194	359	39496790.32	2908621.23
82	39496439.82	2908483.585	360	39496790.96	2908621.628
83	39496435.93	2908475.413	361	39496793.85	2908623.435
84	39496435.68	2908470.491	362	39496796.49	2908624.515
85	39496436.58	2908461.88	363	39496800.16	2908625.349
86	39496437.47	2908458.571	364	39496804.05	2908625.698
87	39496441.08	2908450.913	365	39496808.36	2908625.737
88	39496443.87	2908447.075	366	39496828.75	2908624.916
89	39496446.18	2908444.015	367	39496839.15	2908625.325
90	39496446.88	2908442.269	368	39496839.96	2908625.387
91	39496447.68	2908438.667	369	39496846.96	2908626.436
92	39496447.49	2908435.168	370	39496849.3	2908626.89
93	39496448.41	2908431.316	371	39496853.77	2908628.216
94	39496449.81	2908428.98	372	39496856.56	2908629.398
95	39496454.15	2908424.17	373	39496858.51	2908630.521
96	39496458.09	2908414.37	374	39496861.23	2908632.464
97	39496454.82	2908408	375	39496863.77	2908635.05
98	39496448.84	2908406.002	376	39496868.39	2908641.022
99	39496441.05	2908409.012	377	39496869.02	2908642.004
100	39496438.64	2908406.532	378	39496871.22	2908641.516
101	39496437.53	2908406.005	379	39496909.99	2908617.344
102	39496435.76	2908406.006	380	39496909.07	2908618.11
103	39496434.79	2908406.717	381	39496905.97	2908620.906
104	39496434.34	2908406.505	382	39496900.73	2908627.639
105	39496432.48	2908404.598	383	39496895.42	2908634.04

106	39496426.45	2908398.429	384	39496893.53	2908635.76
107	39496422.28	2908391.481	385	39496891.73	2908638.743
108	39496420.73	2908386.915	386	39496888.62	2908637.561
109	39496420.73	2908380.014	387	39496883.87	2908638.79
110	39496420.52	2908367.737	388	39496873.53	2908641.002
111	39496420.71	2908365.063	389	39496871.22	2908641.516
112	39496421.98	2908359.982	390	39496869.04	2908642.034
113	39496428.16	2908349.107	391	39496869.17	2908642.224
114	39496432.21	2908345.271	392	39496873.73	2908650.102
115	39496432.72	2908343.691	393	39496875.4	2908653.601
116	39496431.5	2908340.781	394	39496875.67	2908654.326
117	39496430.92	2908340.076	395	39496877.64	2908658.757
118	39496427.51	2908336.556	396	39496879.89	2908662.979
119	39496426.7	2908335.585	397	39496881.17	2908664.974
120	39496420.75	2908319.199	398	39496884.42	2908668.765
121	39496419.04	2908315.852	399	39496885.12	2908669.625
122	39496415.48	2908305.212	400	39496889.67	2908673.554
123	39496414.75	2908296.531	401	39496897.67	2908679.272
124	39496415.67	2908291.778	402	39496900.21	2908680.542
125	39496418.34	2908284.386	403	39496904.12	2908682.329
126	39496422.91	2908274.453	404	39496908.67	2908684.392
127	39496423.74	2908270.349	405	39496913.38	2908686.297
128	39496423.62	2908268.33	406	39496916.42	2908687.684
129	39496423.48	2908265.991	407	39496917.71	2908688.061
130	39496422.38	2908262.464	408	39496918.74	2908688.544
131	39496418.36	2908256.113	409	39496922.98	2908688.346
132	39496415.19	2908252.515	410	39496924.16	2908689.627
133	39496410.86	2908248.475	411	39496925.99	2908692.647
134	39496408.64	2908247.887	412	39496927.06	2908695.283
135	39496394.08	2908236.934	413	39496928.27	2908697.564
136	39496387.39	2908223.366	414	39496930.54	2908700.281
137	39496387.02	2908217.469	415	39496936.71	2908693.843
138	39496386.78	2908216.946	416	39496940.65	2908690.193
139	39496385.62	2908210.673	417	39496952.72	2908679.48
140	39496384.87	2908206.642	418	39496964.49	2908669.043
141	39496384.34	2908199.332	419	39496964.33	2908668.875
142	39496384.18	2908185.937	420	39496962.79	2908667.247
143	39496383.45	2908177.233	421	39496953.66	2908657.573
144	39496383.7	2908170.249	422	39496951.02	2908656.572
145	39496385.86	2908158.661	423	39496948.3	2908651.897
146	39496386.25	2908148.394	424	39496946.36	2908649.848
147	39496385.74	2908142.562	425	39496936.84	2908640.323
148	39496382.9	2908130.057	426	39496933.79	2908637.278

149	38496381.20	2908120.61	427	39496932.08	2908636.76
150	38496378.93	2908121.542	428	39496929.69	2908636.762
151	38496376.03	2908118.242	429	39496926.17	2908636.879
152	38496374.6	2908117.193	430	39496918.62	2908632.77
153	38496368.42	2908108.369	431	39496913.44	2908623.206
154	38496361.02	2908098.307	432	39496909.99	2908617.244
155	38496358.00	2908087.865	433	39497476.13	2908995.81
156	38496358.01	2908087.731	434	39497432.77	2908983.407
157	38496355.7	2908088.536	435	39497422.75	2908981.725
158	38496351.88	2908098.372	436	39497422.46	2908981.677
159	38496348.03	2908087.198	437	39497416.43	2908946.619
160	38496345.00	2908084.538	438	39497405.33	2908933.224
161	38496340.18	2908080.213	439	39497403.56	2908931.407
162	38496333.00	2908082.012	440	39497401.56	2908930.034
163	38496332.43	2908082.401	441	39497399.37	2908928.876
164	38496331.35	2908080.788	442	39497397.03	2908928.047
165	38496330.22	2908078.046	443	39497394.6	2908927.566
166	38496329.62	2908074.405	444	39497392.29	2908927.439
167	38496328.45	2908072.624	445	39497376.19	2908926.661
168	38496328.79	2908070.73	446	39497373.02	2908925.792
169	38496327.33	2908068.746	447	39497367.98	2908924.336
170	38496324.61	2908066.505	448	39497363.15	2908922.314
171	38496320.97	2908064.16	449	39497356.58	2908919.752
172	38496320.03	2908063.745	450	39497345.41	2908907.364
173	38496313.28	2908061.705	451	39497338.94	2908896.391
174	38496306.42	2908058.573	452	39497327.82	2908880.471
175	38496304.33	2908057.908	453	39497325.74	2908877.61
176	38496299.48	2908055.844	454	39497321.35	2908871.58
177	38496294.91	2908052.9	455	39497320.79	2908870.381
178	38496290.17	2908049.683	456	39497318.93	2908866.373
179	38496286.66	2908045.389	457	39497316.02	2908858.899
180	38496283.69	2908040.248	458	39497313.21	2908853.901
181	38496282.5	2908037.626	459	39497311.3	2908851.208
182	38496280.09	2908034.336	460	39497305.37	2908846.697
183	38496277.61	2908028.88	461	39497297.28	2908841.792
184	38496273.75	2908014.93	462	39497284.39	2908835.501
185	38496272.63	2908007.683	463	39497266.12	2908829.349
186	38496271.83	2908002.537	464	39497260.49	2908824.745
187	38496271.61	2908001.684	465	39497253.68	2908819.585
188	38496271.39	2908001.208	466	39497201.3	2908777.322
189	38496269.16	2907997.387	467	39497148.92	2908735.06
190	38496267.71	2907996.187	468	39497139.34	2908729.138
191	38496264.72	2907993.693	469	39497133.89	2908727.367

182	3848624.42	2807967.661	470	38487126.28	2908726.244
183	38486262.81	2807964.703	471	38487122.57	2908725.783
184	38486261.4	2807963.711	472	38487116.85	2908725.99
185	38486260.38	2807963.043	473	38487103.18	2908728.095
186	38486248.82	2807964.308	474	38487098.98	2908729.852
187	38486244.08	2808001.115	475	38487097.00	2908729.042
188	38486239.17	2808013.874	476	38487058.13	2908735.042
189	38486226.43	2808081.827	477	38487048.14	2908735.851
190	38486224.66	2808084.442	478	38487040.86	2908734.901
191	38486224.4	2808085.409	479	38487036.87	2908733.735
192	38486222.53	2808074.84	480	38487029.84	2908730.165
193	38486222.4	2808075.273	481	38487026.22	2908727.865
194	38486224.37	2808075.334	482	38487014.88	2908716.22
195	38486226.12	2808075.982	483	38487013.8	2908715.347
196	38486228.2	2808077.351	484	38487008.92	2908713.582
197	38486230.27	2808079.628	485	38486986.11	2908687.975
198	38486231.32	2808081.946	486	38486972.21	2908674.227
199	38486232.3	2808085.459	487	38486968.4	2908670.659
200	38486233.77	2808088.132	488	38486968.27	2908670.534
201	38486235.42	2808089.874	489	38486951.59	2908665.604
202	38486236.81	2808090.884	490	38486932.82	2908703.207
203	38486239.26	2808092.165	491	38486930.87	2908705.751
204	38486240.55	2808092.398	492	38486929.76	2908708.716
205	38486244.46	2808093.885	493	38486928.95	2908712.84
206	38486247.01	2808095.541	494	38486930.78	2908715.023
207	38486247.95	2808096.909	495	38486953.23	2908745.878
208	38486248.09	2808099.581	496	38486955.61	2908748.804
209	38486247.86	2808100.594	497	38486967.01	2908762.524
210	38486247.45	2808101.525	498	38486963.57	2908782.754
211	38486248.21	2808102.996	499	38486985.57	2908784.324
212	38486243.58	2808104.356	500	38486989.13	2908786.024
213	38486242.97	2808105.718	501	38486991.96	2908786.898
214	38486242.79	2808108.002	502	38486993.13	2908787.083
215	38486243	2808108.542	503	38487002.39	2908788.538
216	38486244.1	2808110.228	504	38487038.95	2908791.233
217	38486245.69	2808111.655	505	38487043.43	2908792.355
218	38486249.88	2808115.593	506	38487061.48	2908799.551
219	38486254.71	2808119.022	507	38487075.89	2908805.466
220	38486262.08	2808126.388	508	38487082.56	2908807.981
221	38486262.31	2808127.552	509	38487085.77	2908812.068
222	38486261.75	2808129.499	510	38487099.14	2908813.519
223	38486260.48	2808130.374	511	38487135.64	2908827.643
224	38486268.62	2808131.659	512	38487142.88	2908831.291

235	39496260.88	2908133.885	513	39497148.19	2908834.942
236	39496265.54	2908139.391	514	39497155.47	2908841.547
237	39496269.04	2908142.935	515	39497169.86	2908853.57
238	39496275.22	2908148.786	516	39497182.22	2908860.343
239	39496281.86	2908154.231	517	39497189.32	2908862.785
240	39496288.23	2908160.704	518	39497196.07	2908864.098
241	39496297.81	2908169.341	519	39497206.48	2908865.396
242	39496311.67	2908183.729	520	39497210.27	2908866.772
243	39496313.67	2908186.473	521	39497215.48	2908869.606
244	39496314.13	2908187.085	522	39497219.65	2908872.806
245	39496315.37	2908191.643	523	39497230.99	2908882.695
246	39496320.7	2908204.224	524	39497266	2908911.019
247	39496322.22	2908207.949	525	39497284.94	2908924.31
248	39496322.5	2908208.953	526	39497287.03	2908925.523
249	39496326.28	2908226.89	527	39497322.18	2908946.013
250	39496330.23	2908243.937	528	39497341.69	2908961.286
251	39496330.99	2908256.275	529	39497359.95	2908973.723
252	39496331.01	2908256.828	530	39497360.15	2908973.833
253	39496331.76	2908271.489	531	39497361.99	2908969.78
254	39496332.3	2908274.68	532	39497383.82	2908979.172
255	39496332.86	2908276.619	533	39497382.57	2908982.743
256	39496334.43	2908280.288	534	39497382.29	2908983.57
257	39496336.57	2908283.567	535	39497388	2908985.099
258	39496342.24	2908290.921	536	39497401.71	2908987.247
259	39496348.71	2908299.879	537	39497414.4	2908990.036
260	39496352.29	2908306.259	538	39497425.97	2908993.94
261	39496353.47	2908309.124	539	39497432.51	2908997.132
262	39496354.91	2908313.261	540	39497438.38	2909000.767
263	39496355.57	2908315.81	541	39497442.37	2909003.977
264	39496356.05	2908320.122	542	39497449.46	2909010.172
265	39496356.14	2908325.623	543	39497457.87	2909018.199
266	39496356.01	2908327.761	544	39497466.04	2909024.101
267	39496355.04	2908334.833	545	39497473.49	2909027.179
268	39496354.8	2908337.894	546	39497480.4	2909028.664
269	39496354.77	2908345.617	547	39497485.26	2909027.846
270	39496355.08	2908349.408	548	39497486.09	2909018.975
271	39496356.09	2908356.263	549	39497485.24	2909011.278
272	39496356.6	2908358.766	550	39497484.78	2909007.122
273	39496357.86	2908362.953	551	39497484.07	2909004.825
274	39496359.08	2908366.555	552	39497483.04	2909002.648
275	39496360.67	2908370.231	553	39497481.73	2909000.633
276	39496365.91	2908380.484	554	39497480.16	2908998.817
277	39496369.59	2908389.003	555	39497476.13	2908995.81

278	39495374.81	2908402.957
-----	-------------	-------------

地块 4: 面积 17.2 亩



地块 4 拐点坐标					
序号	Y 坐标	X 坐标	序号	Y 坐标	X 坐标
1	39494906.19	2908205.668	64	39494794.46	2908172.427
2	39494911.16	2908203.516	65	39494782.01	2908188.686
3	39494912.74	2908201.717	66	39494766.82	2908199.098
4	39494914.54	2908196.849	67	39494766.89	2908199.311
5	39494914.65	2908192.404	68	39494767.8	2908204.372
6	39494913.59	2908184.678	69	39494768.95	2908205.155
7	39494912.96	2908178.645	70	39494779	2908207.886
8	39494911.7	2908173.572	71	39494784.21	2908209.03
9	39494911.42	2908169.607	72	39494788.65	2908209.665
10	39494910.91	2908167.184	73	39494806.15	2908208.126
11	39494910.19	2908165.705	74	39494820.7	2908207.86
12	39494909.06	2908163.422	75	39494832.41	2908207.49
13	39494905.47	2908158.266	76	39494867.01	2908205.511
14	39494905.14	2908158.572	77	39494867.99	2908200.766
15	39494904.52	2908158.979	78	39494870.35	2908188.364
16	39494900.38	2908160.798	79	39494873.03	2908174.018
17	39494884.65	2908167.491	80	39494873.37	2908172.847
18	39494881.37	2908169.324	81	39494873.93	2908171.642
19	39494878.94	2908170.991	82	39494874.25	2908171.226
20	39494877.85	2908172.143	83	39494876.44	2908168.971
21	39494877.58	2908172.483	84	39494877.94	2908167.579
22	39494877.25	2908173.052	85	39494880.35	2908165.956
23	39494876.7	2908174.639	86	39494884.01	2908164.079
24	39494872.65	2908198.33	87	39494884.52	2908163.876

25	39494871.61	2908205.434	88	39494886.78	2908163.067
26	39494872.51	2908205.418	89	39494900.25	2908157.502
27	39494884.38	2908205.217	90	39494900.95	2908157.192
28	39494884.95	2908205.228	91	39494902.89	2908156.159
29	39494890.24	2908205.338	92	39494903.79	2908155.502
30	39494892.83	2908205.392	93	39494904.46	2908154.892
31	39494902.36	2908205.589	94	39494904.93	2908154.21
32	39494906.19	2908205.668	95	39494902.97	2908152.814
33	39494848.59	2908043.123	96	39494902.22	2908151.83
34	39494836.34	2908062.9	97	39494901.56	2908150.245
35	39494823.9	2908096.078	98	39494901.12	2908148.053
36	39494807.04	2908136.585	99	39494900.28	2908144.214
37	39494803.6	2908145.687	100	39494899.63	2908143.025
38	39494805.66	2908146.437	101	39494898.41	2908141.928
39	39494807.01	2908146.687	102	39494897.7	2908141.564
40	39494818.06	2908152.097	103	39494896.81	2908140.543
41	39494821.51	2908153.019	104	39494895.82	2908138.768
42	39494828.37	2908154.846	105	39494895.85	2908137.539
43	39494841.58	2908157.687	106	39494896.87	2908135
44	39494849.21	2908162.949	107	39494899.28	2908128.904
45	39494852.88	2908166.569	108	39494899.82	2908125.83
46	39494847.87	2908171.616	109	39494899.74	2908124.695
47	39494848.6	2908178.103	110	39494899.17	2908122.834
48	39494847.5	2908178.652	111	39494898.65	2908121.791
49	39494831.52	2908186.626	112	39494897.53	2908120.575
50	39494812.72	2908196.01	113	39494895.3	2908116.923
51	39494809.09	2908183.262	114	39494894.91	2908115.649
52	39494808.89	2908182.545	115	39494894.65	2908112.788
53	39494819.49	2908175.207	116	39494894.96	2908104.774
54	39494814.57	2908169.719	117	39494895.16	2908103.301
55	39494811.49	2908171.919	118	39494891.93	2908099.427
56	39494808.96	2908173.214	119	39494887.3	2908094.797
57	39494807.73	2908173.51	120	39494881.54	2908090.749
58	39494807.18	2908173.255	121	39494876.61	2908085.096
59	39494803.8	2908168.314	122	39494875.08	2908082.267
60	39494803	2908166.947	123	39494870.47	2908078.753
61	39494800.46	2908164.027	124	39494862.41	2908071.112
62	39494797.54	2908163.646	125	39494858.14	2908063.746
63	39494797.06	2908163.715	126	39494848.59	2908043.123

地块5：面积 25.5 亩



地块5 拐点坐标					
序号	Y 坐标	X 坐标	序号	Y 坐标	X 坐标
1	39495048.04	2907294.933	73	39495055.45	2907487.181
2	39495046.93	2907292.92	74	39495042.28	2907500.339
3	39495039.04	2907295.012	75	39495040.01	2907503.42
4	39495034.72	2907295.394	76	39495039.59	2907504.408
5	39495030.15	2907296.918	77	39495038.3	2907506.29
6	39495026.21	2907300.727	78	39495037.4	2907506.962
7	39494993.44	2907344.796	79	39495030.53	2907509.74
8	39494993.32	2907347.463	80	39495025.04	2907511.502
9	39494994.46	2907348.861	81	39495022.51	2907513.019
10	39494995.98	2907350.13	82	39495022.43	2907513.138
11	39495034.92	2907367.872	83	39495021.27	2907514.844
12	39495035.99	2907368.357	84	39495020.79	2907517.139
13	39495037.98	2907366.507	85	39495020.92	2907518.064
14	39495050.74	2907355.203	86	39495021.74	2907519.45
15	39495061.22	2907344.98	87	39495040.33	2907539.202
16	39495069.71	2907336.954	88	39495043.67	2907542.536
17	39495069.2	2907336.005	89	39495043.95	2907543.023
18	39495067.29	2907332.362	90	39495043.99	2907543.553
19	39495051.87	2907302.41	91	39495043.72	2907544.937
20	39495050.67	2907299.998	92	39495043.09	2907546.253
21	39495048.04	2907294.933	93	39495037.98	2907552.099
22	39495089.13	2907467.395	94	39495037.38	2907553.555

23	39495088.08	2907484.039	95	39495037.12	2907555.847
24	39495087.2	2907457.308	96	39495037.16	2907557.057
25	39495086.31	2907452.482	97	39495037.99	2907558.212
26	39495085.04	2907450.197	98	39495044.52	2907582.063
27	39495100.17	2907440.59	99	39495085.98	2907573.883
28	39495099.07	2907433.578	100	39495088.88	2907584.185
29	39495097.06	2907414.281	101	39495090.14	2907577.589
30	39495095.84	2907406.013	102	39495097.13	2907582.455
31	39495092.5	2907390.543	103	39495102.42	2907550.814
32	39495087.92	2907378.516	104	39495105.62	2907543.389
33	39495080.81	2907360.181	105	39495108.99	2907533.432
34	39495074.9	2907346.779	106	39495110.15	2907524.95
35	39495071.78	2907340.867	107	39495110.39	2907521.566
36	39495071.18	2907339.747	108	39495109.85	2907513.181
37	39495063.87	2907346.158	109	39495103.83	2907514.078
38	39495056.3	2907353.724	110	39495100.28	2907504.552
39	39495048.31	2907360.974	111	39495092.15	2907476.994
40	39495040.03	2907368.448	112	39495089.86	2907469.755
41	39495037.79	2907370.685	113	39495089.13	2907467.395
42	39495032.91	2907375.579	114	39495110.57	2907557.39
43	39495030.92	2907378.034	115	39495107.41	2907555.381
44	39495031.47	2907378.719	116	39495097.88	2907574.453
45	39495048.37	2907399.721	117	39495109.7	2907580.88
46	39495051.11	2907403.428	118	39495110.89	2907581.441
47	39495066.73	2907423.391	119	39495116.09	2907585.581
48	39495069.06	2907426.07	120	39495118.33	2907586.904
49	39495070.1	2907427.11	121	39495125.39	2907590.985
50	39495070.77	2907428.097	122	39495130.09	2907592.578
51	39495071.05	2907428.966	123	39495146.28	2907596.062
52	39495070.97	2907429.495	124	39495148.11	2907595.798
53	39495070.58	2907430.377	125	39495148.55	2907595.201
54	39495065.71	2907434.333	126	39495149.31	2907593.56
55	39495062.76	2907436.563	127	39495150.06	2907591.254
56	39495060.97	2907446.043	128	39495151	2907588.148
57	39495041.65	2907454.539	129	39495154.18	2907579.206
58	39495040.65	2907457.04	130	39495154.55	2907578.327
59	39495040.55	2907459.465	131	39495153.79	2907577.728
60	39495040.94	2907460.885	132	39495133.99	2907558.024
61	39495056.84	2907479.724	133	39495132.57	2907557.604
62	39495058.08	2907481.435	134	39495110.57	2907557.39
63	39495058.87	2907483.449	135	39495147.64	2907632.282
64	39495058.87	2907483.936	136	39495149.48	2907621.419
65	39495063.8	2907482.355	137	39495152.45	2907621.631

66	39495073.45	2907477.444	138	39495153.72	2907614.011
67	39495089.13	2907467.395	139	39495104.41	2907603.711
68	39495089.13	2907467.395	140	39495099.38	2907601.859
69	39495073.45	2907477.444	141	39495091.08	2907620.49
70	39495063.8	2907482.355	142	39495129.22	2907628.44
71	39495058.87	2907483.936	143	39495147.24	2907632.198
72	39495058.19	2907485.14	144	39495147.64	2907632.282

地块 6: 面积 46.4 亩



地块 7 拐点坐标					
序号	Y 坐标	X 坐标	序号	Y 坐标	X 坐标
1	39495050.93	2906571.683	47	39495139.14	2906711.946
2	39495048.27	2906596.491	48	39495139.96	2906709.833
3	39495052.86	2906597.945	49	39495122.16	2906705.269
4	39495048.9	2906622.413	50	39495081.47	2906696.49
5	39495045.24	2906621.711	51	39495043.69	2906688.881
6	39495035.14	2906713.588	52	39495045.06	2906681.061
7	39495024.72	2906804.461	53	39495049.53	2906682.003
8	39495016.44	2906862.022	54	39495050.93	2906682.285
9	39495007.53	2906921.781	55	39495072.69	2906687.037
10	39495009.37	2906931.757	56	39495115.73	2906696.825
11	39495011.89	2906932.508	57	39495120.71	2906697.45
12	39495014.49	2906932.843	58	39495129.15	2906696.723
13	39495017.12	2906932.751	59	39495132.62	2906699.371
14	39495019.89	2906932.235	60	39495143	2906702.365
15	39495027.89	2906932.812	61	39495143.59	2906701.127
16	39495029.35	2906930.117	62	39495147.65	2906691.189
17	39495033.5	2906921.831	63	39495151.55	2906681.682
18	39495041.09	2906907.815	64	39495144.31	2906678.551
19	39495045.48	2906901.611	65	39495152.95	2906661.949
20	39495045.82	2906901.187	66	39495153.77	2906660.759
21	39495048.6	2906897.126	67	39495159.19	2906664.203
22	39495051.09	2906893.19	68	39495159.7	2906663.104
23	39495054	2906887.303	69	39495163.22	2906655.684
24	39495057.91	2906878.903	70	39495169.09	2906644.151
25	39495062.67	2906866.864	71	39495170.67	2906641.184

26	39495066.24	2906857.669	72	39495162.85	2906635.982
27	39495068.89	2906850.724	73	39495165.27	2906631.387
28	39495072.18	2906840.064	74	39495168.14	2906625.928
29	39495072.56	2906839.057	75	39495170.26	2906620.637
30	39495073.73	2906835.6	76	39495178.73	2906602.644
31	39495076.05	2906829.385	77	39495180.04	2906598.844
32	39495077.17	2906826.693	78	39495187.96	2906583.529
33	39495077.84	2906825.273	79	39495190.09	2906577.806
34	39495078.65	2906823.73	80	39495191.04	2906575.245
35	39495080.23	2906821.228	81	39495191.61	2906572.942
36	39495083.06	2906817.115	82	39495191.95	2906571.565
37	39495088.91	2906808.366	83	39495180.05	2906570.63
38	39495092.21	2906803.919	84	39495150.78	2906568.026
39	39495099.49	2906792.758	85	39495129.52	2906566.132
40	39495111.41	2906776.317	86	39495120.7	2906564.826
41	39495112.59	2906774.307	87	39495085.96	2906562.658
42	39495115.96	2906768.475	88	39495071.53	2906562.464
43	39495121.08	2906757.335	89	39495059.96	2906558.421
44	39495124.83	2906747.356	90	39495055.38	2906557.683
45	39495127.29	2906741.039	91	39495053.93	2906562.683
46	39495138.31	2906714.066	92	39495050.93	2906571.683

80%

附件十三：清流县林业局关于华润电力清流县沙芜 39MW 渔光互补光伏电站项目涉及一般湿地的意见

清流县林业局

清流县林业局关于华润电力清流县沙芜 39MW 渔光互补光伏电站项目涉及一般湿地的意见

华润新能源（清流）有限公司：

你单位上报的华润电力清流县沙芜 39MW 渔光互补光伏电站项目材料收悉。根据《福建省湿地保护条例》《清流县自然资源局关于做好建设项目占用一般湿地有关工作的通知》（清自然资源局〔2024〕99 号）等有关规定，我局组织专家对《华润电力清流县沙芜 39MW 渔光互补光伏电站项目涉及清流县一般湿地生态功能影响评价报告》（以下简称《评价报告》）进行了论证。意见如下：

一、华润电力清流县沙芜 39MW 渔光互补光伏电站项目，项目租赁清流县嵩溪镇 666 亩鱼塘，建设一座装机规模为 39 兆瓦的渔光互补光伏电站，项目总投资 21450.0 万元。项目涉及占用

清流县一般湿地面积 3.5105 公顷，其中永久占用面积 3.5105 公顷。

二、专家论证意见认为项目建设对清流县一般湿地生态功能的影响属于低度，但通过实施湿地保护、生态修复等措施，可将影响降低到可接受程度。制定的生态修复措施总体可行，具有可操作性。

三、根据专家论证意见，我局同意该项目占用嵩溪镇罗陂岗村、伍家坊村、黄沙口村一般湿地（永久）面积 3.5105 公顷。

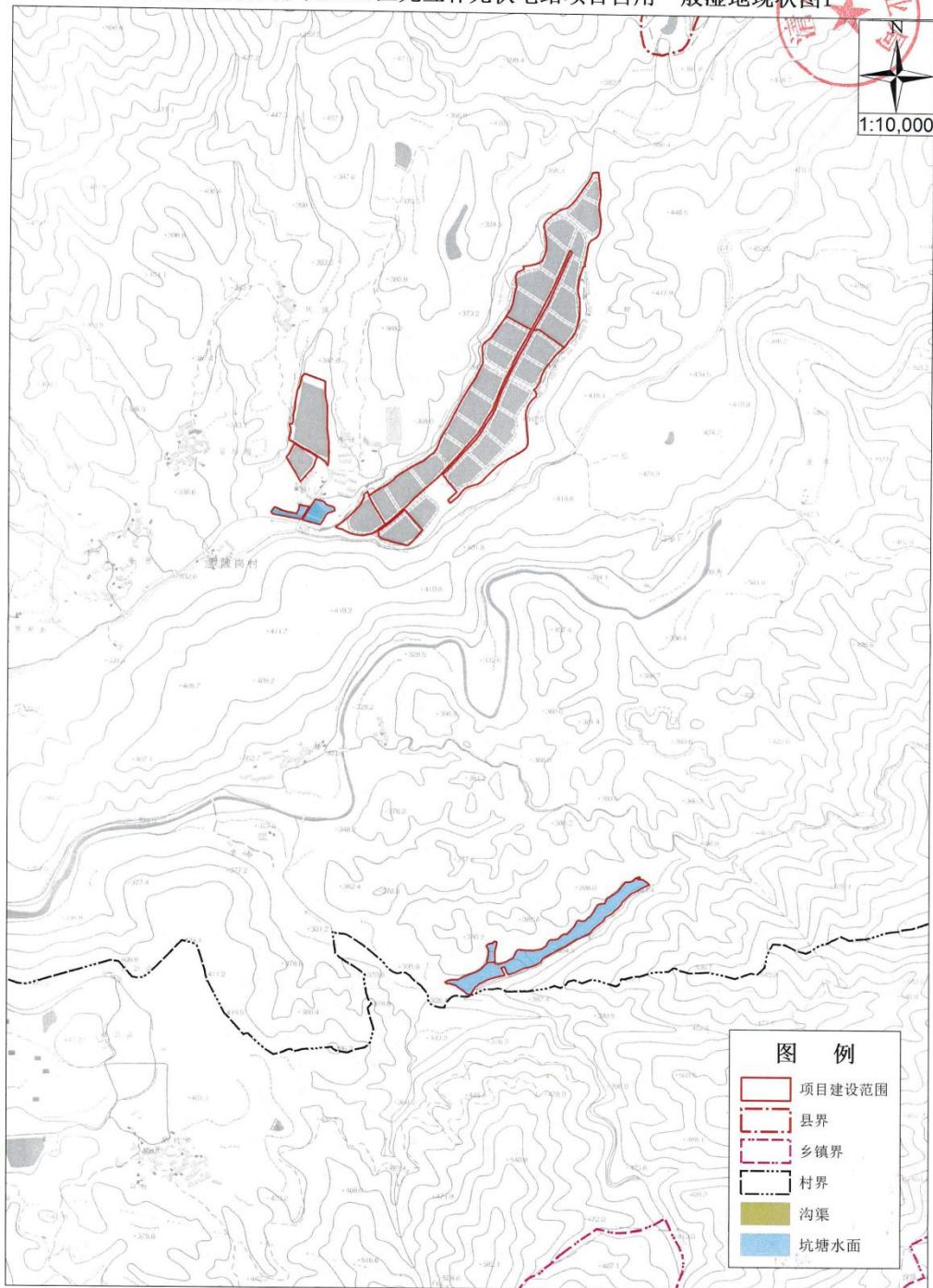
四、根据《中华人民共和国湿地保护法》《福建省湿地保护条例》等有关规定，清流县农业农村局和水利局应加强对建设项目涉及湿地的保护和管理，加强施工现场指导，强化运营期监管；监督项目建设单位严格按照批准的工程建设方案进行施工，落实好《评价报告》中制定的湿地保护措施，及时提交年度监测报告。

五、建设项目涉及需要办理其他手续的，按有关法律法规规定办理。

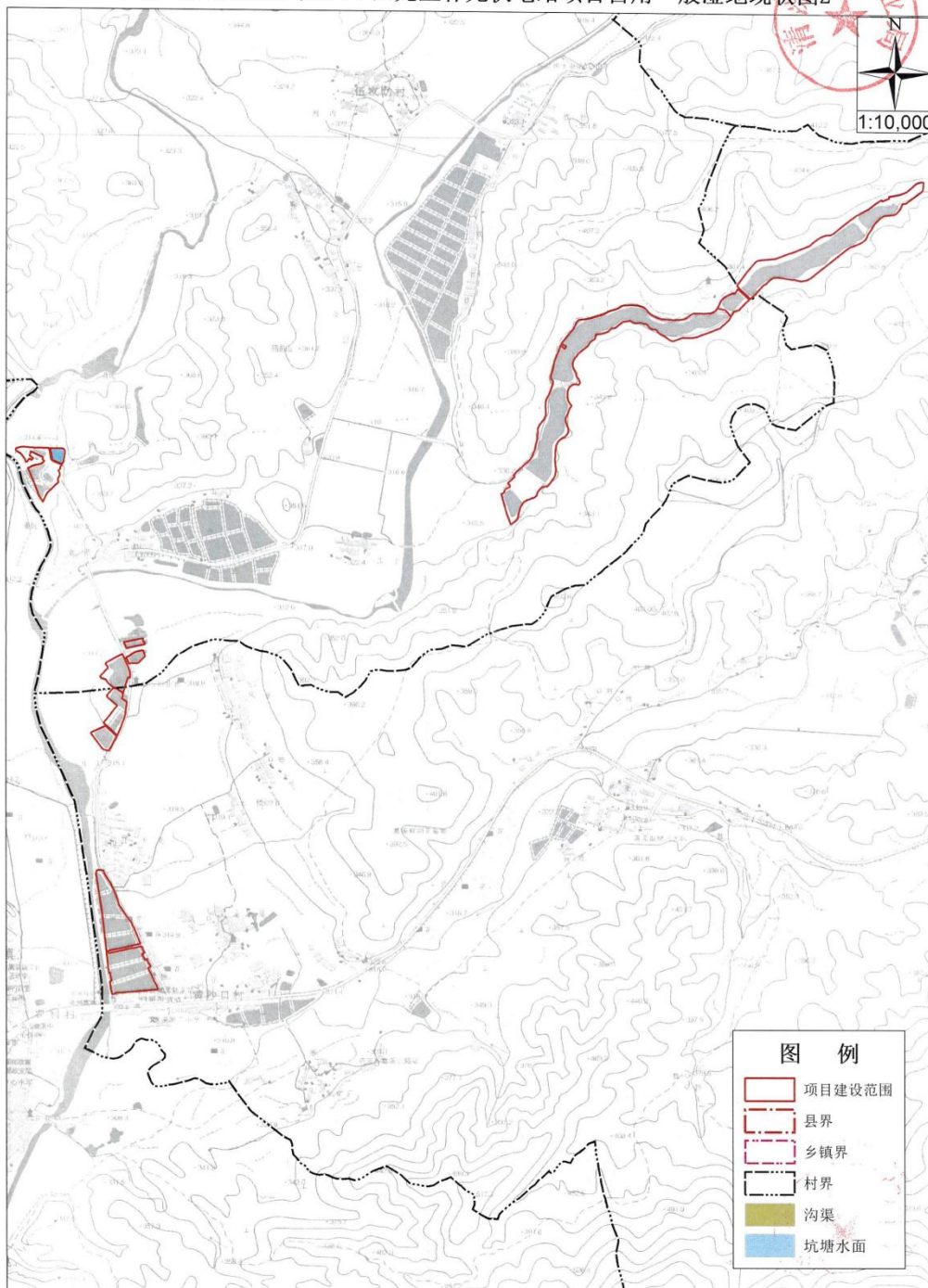


抄送：三明市清流生态环境局、清流县农业农村局和水利局、清流县住房和城乡建设局、清流县气象局

华润电力清流县沙芜39MW渔光互补光伏电站项目占用一般湿地现状图1



华润电力清流县沙芜39MW渔光互补光伏电站项目占用一般湿地现状图2



华润电力清流县沙芜39MW渔光互补光伏电站项目与清流县一般湿地关系图1



华润电力清流县沙芜39MW渔光互补光伏电站项目与清流县一般湿地关系图2



附件十四：福建省林业局使用林地审核同意书

福建省林业局

使用林地审核同意书

闽明林地审（2025）17号

华润新能源（清流）有限公司：

你单位上报的华润电力清流县嵩溪13MW渔光互补光伏电站110千伏升压站项目（项目代码：2503-350400-01-01-675638）申请材料收悉。根据《中华人民共和国森林法》及其实施条例和《建设项目使用林地审核审批管理办法》的规定，现批复如下：

一、华润电力清流县嵩溪13MW渔光互补光伏电站110千伏升压站项目涉及清流县土地1.0101公顷，同意其使用林地1.0101公顷，其中国有林地0公顷、集体林地1.0101公顷。

二、需要办理建设用地审批手续的，你单位要按照有关规定办理。需要采伐被使用林地上的林木，可依据本批文（需要办理建设用地审批手续的，还应提供建设用地批准文件或建设用地预审意见），申请办理林木采伐许可证。

三、你单位要做好生态保护工作，采取有效措施，加强施工管理，严禁超范围使用林地，杜绝非法采伐、破坏植被等行为，严防森林火灾。

四、有关市、县级林业主管部门应按照《福建省已审核审批使用林地建设项目监督管理办法》第六条第（二）（三）项、第八条第二款、第九条、第十条之规定，对该项目使用林地实施情况进行监管。

五、本批文有效期为2年，自核发之日起计算。需要办理建设用地审批手续且在有效期内未取得建设用地批准文件的，应当在有效期届满前3个月向我局申请延期。在有效期内未取得建设用地批准文件也未申请延期的，本批文自动失效。



附件十五：关于环评文件公开文本删除的涉及国家秘密、商业秘密等内容的删除依据和理由说明

关于环评文件公开文本删除的涉及国家秘密、商业秘密等内容的 删除依据和理由说明

三明市清流生态环境局：

华润新能源（清流）有限公司已完成环境影响评价报告表编制，现报送贵局审批。我司已删除涉及国家秘密、商业秘密、个人隐私等内容（具体删除内容、删除依据详见附件）。报送贵局的环境影响评价报告表公开文本已经我司审核，我司同意对《华润电力清流县嵩溪 13MW 渔光互补光伏电站、110 千伏升压站和华润电力清流县沙芜 39MW 渔光互补光伏电站项目环境影响评价报告表》公开文本全文进行公示，特此声明。

附件：关于《华润电力清流县嵩溪 13MW 渔光互补光伏电站、110 千伏升压站和华润电力清流县沙芜 39MW 渔光互补光伏电站项目环境影响评价报告表》公开删除内容、删除依据的说明。



关于华润电力清流县嵩溪 13MW 渔光互补光伏电站、110 千伏升
压站和华润电力清流县沙芜 39MW 渔光互补光伏电站项目环境影
响评价报告表公开文本删除的涉及国家秘密、商业秘密等内容的
删除依据和理由说明

我司《华润电力清流县嵩溪 13MW 渔光互补光伏电站、110 千伏升压
站和华润电力清流县沙芜 39MW 渔光互补光伏电站项目环境影响评价报告
表》部分内容因涉及国家秘密、商业秘密、个人隐私。我司删除了环境影
响评价报告中相应内容。具体删除内容和删除依据如下：

- 1、删除项目附件，删除理由：涉及商业秘密及个人隐私。



附件十五：关于公开建设项目环评文件等信息情况的说明

关于公开建设项目环评文件等信息情况的说明

三明市清流县生态环境局：

我单位已按照《环境保护法》、《建设项目环境影响评价信息公开机制方案》（环发[2015]162号）等相关规定，通过福建环保网（链接：<https://www.fjhb.org/huanping/quanben/40200.html>）公开建设项目环评文件等信息（具体见下图）



华润新能源（清流）有限公司
2025年7月08日

附件十六：申请环评批复报告

审批申请报告

三明市清流生态环境局：

我单位已委托福建明达工程技术服务有限公司对“华润电力清流县嵩溪 13MW 渔光互补光伏电站、110 千伏升压站和华润电力清流县沙芜 39MW 渔光互补光伏电站项目”开展环境影响评价工作，编制完成了《华润电力清流县嵩溪 13MW 渔光互补光伏电站、110 千伏升压站和华润电力清流县沙芜 39MW 渔光互补光伏电站项目环境影响评价报告表》，详见附件。

我公司提供的相关支持性材料真实有效，如有虚假愿意承担相应的法律责任。

华润新能源（清流）有限公司

2025 年 7 月 08 日



评审意见

建设项目环评文件 日常考核表

项目名称:	华润电力清流县嵩溪 13MW 渔光互补光伏电站、110 千伏升压站和华润电力清流县沙芜 39MW 渔光互补光伏电站项目
建设单位:	华润新能源（清流）有限公司
编制单位:	福建明达工程技术服务有限公司
编制主持人:	蔡志明
评审专家:	温莉琴 温莉琴
职务/职称:	高级工程师
所在单位:	福建省辐射环境监督站

评审日期: 2025 年 8 月 6 日

评审须知

1. 根据《三明市生态环境局关于调整授权各县（市、区）生态环境局开展建设项目环评及排污许可审批具体工作有关事宜的通知》（明环评〔2023〕8号）附件1规定，环评文件存在以下情形之一的，考核结果应评定为“不合格”，并明确存在问题，避免泛泛而谈和只进行概括性表述。

（1）建设项目类型及其选址、布局、规模等不符合环境保护法律法规和相关法定规划；

（2）所在区域环境质量未达到国家或者地方环境质量标准，且建设项目拟采取的措施不能满足区域环境质量改善目标管理要求；

（3）建设项目采用的污染防治措施无法确保污染物排放达到国家和地方排放标准，或者未采取必要措施预防和控制生态破坏；

（4）改建、扩建和技术改造项目，未针对项目原有环境污染和生态破坏提出有效防治措施；

（5）环评文件的基础资料数据明显不实，内容存在重大缺陷、遗漏，或者环境影响评价结论不明确、不合理；

（6）编制单位、编制人员不符合《建设项目环境影响报告书（表）编制监督管理办法》第九条、第十条、第十二条、第十四条规定的；

（7）环评文件存在《建设项目环境影响报告书（表）编制监督管理办法》第二十六条、第二十七条中相应问题的。

2. 采用现场评估的方式开展的评审，应在技术评估会现场给出评审结果和评审意见，采用函审的方式开展的评审，应按规定时间提交评审意见，特殊情况除外。

3. 《建设项目环评文件日常考核表》封面“评审专家”一栏需手写，“评审意见”另附页时，请在附页每页签署姓名。

4. 由于会议通知未体现专家名单，请评审专家勿在会前联系环评单位或建设单位；采用函审方式的，若专家对环评文件有疑义，可联系环科所评估人员，由环科所评估人员与建设单位或环评单位联系后解答。

建设项目环评文件日常考核表

考核内容	满分	评分
1. 确定的评价等级是否恰当, 评价标准是否正确, 评价范围是否符合要求	10	8
2. 项目工程概况描述是否全面、准确, 生态环境保护目标及与项目位置关系描述是否清楚	10	7
3. 生态环境影响因素分析(含污染源强核算)是否全面、准确, 改扩建项目现有污染问题是否查明	10	7
4. 环境现状评价是否符合实际, 主要环境问题是否阐明	10	8
5. 生态环境要素、环境风险预测与评价是否全面, 影响预测与评价方法、结果是否准确	15	10
6. 生态环境保护措施针对性、有效性、可行性, 环境监测、环境管理措施的针对性, 环保投资的合理性	15	10
7. 评价结论的综合性、客观性和可信性	10	8
8. 重点专题和关键问题回答是否清楚、正确	5	3
9. 附件、图表、化物计量单位是否规范, 篇幅文字是否简练	5	3
10. 环评工作是否有特色	5	3
11. 环评工作的复杂程度	5	3
总分(若报告评定为不合格的, 总分评分处直接填写“不合格”, 上述单项评分可不打分)	100	70
<p>评审考核人对环评文件是否具有审批条件的具体意见</p> <p>评审意见(不够可另附页): 对环评文件判定为不合格的, 应明确属于《评审须知》第一条中的哪些情况, 并针对该条款列举具体事实、详细说明理由。</p> <p>一、项目可行性</p> <p>项目符合国家和地方相关规划要求, 项目建设符合国家和福建省当前的产业政策及《三明市“三线一单”生态环境分区管控方案》要求; 区域环境容量满足项目建设的要求; 在严格落实报告表提出的各项污染防治和生态保护及恢复措施的前提下, 项目对环境的影响可接受, 从环境影响角度考虑, 本项目的建设是可行的。</p> <p>二、报告表编制质量</p> <p>报告表编制基本符合《建设项目环境影响报告表编制技术指南(污染影响类)(试行)》要求, 符合环评技术导则, 重点专题和关键问题回答基本清楚、正确, 提出的环保措施基本可行, 评价结论总体可信。</p> <p>三、修改意见</p> <p>1、完善升压站电磁环境影响预测的类比分析;</p> <p>2、完善升压站电磁环境影响保护措施;</p> <p>3、完善相关图件及附件。</p> <p>专家签名: 温莉琴</p> <p>2025 年 8 月 8 日</p>		

修改说明

华润电力青溪县嵩溪 13MW 渔光互补光伏电站、110 千伏升压站和

华润电力青溪县沙芜 39MW 渔光互补光伏电站项目

序号	修改意见内容	修改说明	页码
1	完善升压站电磁环境预测的类比分析	已完善升压站电磁环境预测的类比分析	P82
2	完善升压站电磁环境影响保护措施	已补充完善升压站电磁环境影响保护措施	P84
3	完善相关图件及附件	按要求修改了相关图件及附件	/

+

「

评审意见：

建设项目环评文件 日常考核表

项目名称：	华润电力清流县嵩溪 13MW 渔光互补光伏电站、110 千伏升压站和华润电力清流县沙芜 39MW 渔光互补光伏电站项目
建设单位：	华润新能源（清流）有限公司
编制单位：	福建明达工程技术服务有限公司
编制主持人：	蔡志明
评审专家：	邓金锋
职务/职称：	高级工程师
所在单位：	福州市环境科学研究院

评审日期：2025 年 8 月 7 日

评审须知

1. 根据《三明市生态环境局关于调整授权各县（市、区）生态环境局开展建设项目环评及排污许可审批具体工作有关事宜的通知》（明环评〔2023〕8号）附件1规定，环评文件存在以下情形之一的，考核结果应评定为“不合格”，并明确存在问题，避免泛泛而谈和只进行概括性表述。

（1）建设项目类型及其选址、布局、规模等不符合环境保护法律法规和相关法定规划；

（2）所在区域环境质量未达到国家或者地方环境质量标准，且建设项目拟采取的措施不能满足区域环境质量改善目标管理要求；

（3）建设项目采用的污染防治措施无法确保污染物排放达到国家和地方排放标准，或者未采取必要措施预防和控制生态破坏；

（4）改建、扩建和技术改造项目，未针对项目原有环境污染和生态破坏提出有效防治措施；

（5）环评文件的基础资料数据明显不实，内容存在重大缺陷、遗漏，或者环境影响评价结论不明确、不合理；

（6）编制单位、编制人员不符合《建设项目环境影响报告书（表）编制监督管理办法》第九条、第十条、第十二条、第十四条规定的；

（7）环评文件存在《建设项目环境影响报告书（表）编制监督管理办法》第二十六条、第二十七条中相应问题的。

2. 采用现场评估的方式开展的评审，应在技术评估会现场给出评审结果和评审意见，采用函审的方式开展的评审，应按规定时间提交评审意见，特殊情况除外。

3. 《建设项目环评文件日常考核表》封面“评审专家”一栏需手写，“评审意见”另附页时，请在附页每页签署姓名。

4. 由于会议通知未体现专家名单，请评审专家勿在会前联系环评单位或建设单位；采用函审方式的，若专家对环评文件有疑义，可联系环科所评估人员，由环科所评估人员与建设单位或环评单位联系后解答。

建设项目环评文件日常考核表

考核内容	满分	评分
1. 确定的评价等级是否恰当, 评价标准是否正确, 评价范围是否符合要求	10	8
2. 项目工程概况描述是否全面、准确, 生态环境保护目标及与项目位置关系描述是否清楚	10	6
3. 生态环境影响因素分析(含污染源强核算)是否全面、准确, 改扩建项目现有污染问题是否查明	10	6
4. 环境现状评价是否符合实际, 主要环境问题是否阐明	10	6
5. 生态环境要素、环境风险预测与评价是否全面, 影响预测与评价方法、结果是否准确	15	10
6. 生态环境保护措施针对性、有效性、可行性, 环境监测、环境管理措施的针对性, 环保投资的合理性	15	10
7. 评价结论的综合性、客观性和可信性	10	7
8. 重点专题和关键问题回答是否清楚、正确	5	3
9. 附件、图表、化物计量单位是否规范, 篇幅文字是否简练	5	3
10. 环评工作是否有特色	5	3
11. 环评工作的复杂程度	5	3
总分(若报告评定为不合格的, 总分评分处直接填写“不合格”, 上述单项评分可不打分)	100	65
评审考核人对环评文件是否具有审批条件的具体意见		
<p>评审意见(不够可另附页): 对环评文件判定为不合格的, 应明确属于《评审须知》第一条中的哪些情况, 并针对该条款列举具体事实、详细说明理由。</p> <p>一、项目可行性</p> <p>项目符合国家和地方相关规划要求, 项目建设符合国家和福建省当前的产业政策及《三明市“三线一单”生态环境分区管控方案》要求; 区域环境容量满足项目建设的要求; 在严格落实报告表提出的各项污染防治和生态保护及恢复措施的前提下, 项目对环境的影响可接受, 从环境影响角度考虑, 本项目的建设是可行的。</p> <p>二、报告表编制质量</p> <p>报告表内容较全面, 报告编制符合相关环境影响评价技术导则、《建设项目环境影响报告表编制技术指南(污染影响类)》(试行)等规范的要求, 措施基本可行、结论总体可信。</p> <p>三、修改意见</p> <p>1、细化并明确工程组成。明确工程未包含的线性工程的内容、分布并图示; 完善新改扩建道路工程建设内容, 明确线路走向; 完善各分区工程占地面积、类型等内容, 明确工程项目边界。</p> <p>2、细化工程占用池塘区域的施工工艺和施工作业方案。</p> <p>3、完善地表水、水生态保护目标调查内容(鱼塘养殖及池塘水生态系统)。</p> <p>4、完善工程涉及水体的地表水、生态环境调查内容, 完善水产养殖情况调查(含养殖鱼类、养殖</p>		

方式等)。

5、完善工程占地(含水域)影响分析,说明营运期光伏板投影对水塘光照面积的减少幅度及光照影响。

6、完善工程桩基施工等作业对水生生态系统、底栖生物影响;说明钻孔泥浆的环境影响及处置措施;补充工程拟采取的水塘排空水的施工方法对水塘生态及水产养殖的影响,完善养殖和生态的补救和补偿措施。

7、核实土石方平衡内容(P26 余方如何处置),细化原料堆场、土方临时堆放点的分布情况和“三防”措施。

8、说明道路工程的交通量及对沿线声环境影响。

9、核实并细化各类废电子元件等固体废物的危险属性分析(其中多数属于危险废物)和处置要求。

10、细化施工过程废水污染防治措施和水生态保护措施。

专家签名:

2025 年 8 月 7 日

修改说明

华润电力清流县嵩溪 13MW 渔光互补光伏电站、110 千伏升压站和

华润电力清流县沙芜 39MW 渔光互补光伏电站项目

序号	修改意见内容	修改说明	页码
1	细化并明确工程组成。明确工程未包含的线性工程的内容、分布并图示；完善新改扩建道路工程的建设内容，明确线路走向；完善各分区工程占地面积、类型等内容，明确工程项目边界。	已细化，工程组成详见表 2.2-1。	P19
		线性工程分布示意图见附图 4。	附图 4
		道路工程建设内容见表 2.2-1，电路走向图见附图 4。	P19
		升压站功能分区见表 2.2-2，占地面积、类型见章节 2.2.5。	P22、P24
2	细化工程占用池塘区域的施工工艺和施工作业方案。	已细化项目施工工艺和施工作业方案。	P28-30
3	完善地表水、水生态保护目标调查内容（鱼塘养殖及池塘水生态系统）。	已补充水生态保护目标（鱼塘养殖及池塘水生态系统）调查清单 3.8-1。	P42
4	完善工程涉及水体的地表水、生态环境调查内容，完善水产养殖情况调查（含养殖鱼类、养殖方式等）。	水产养殖情况调查详见表 3.8-1，施工对池塘养殖、水质、水生态的影响见章节 4.1.1。	P46-49
5	完善工程占地（含水域）影响分析，说明营运期光伏板投影对鱼塘光照面积的减少幅度及光照影响。	已补充，本项目在光伏方阵之间留有足够的光照空间，根据业主提供的资料，鱼塘铺设的光伏板区域约占整体鱼塘的 40%，保证水生生态系统正常发生光合作用，对水生动植物的影响较小。	P53
6	完善工程地基施工等作业对水生生态系统、底栖生物影响；说明钻孔泥浆的环境影响及处置措施；补充工程拟采取的水塘排水水的施工方法对水塘生态及水产养殖的影响，完善养殖和生态的补救和补偿措施。	工程采用“浮体安装光伏方阵”施工区无需将池塘水排空。采用“静压桩”的施工方式，不涉及钻孔泥浆，施工结束后，通过放水及放养鱼苗繁殖逐渐恢复原先的生态系统。	P47
7	核实土石方平衡内容（P26 土方如何处置），细化原料堆场、土方临时堆放点的分布情况和“三防”措施。	已核实土方平衡，化原料堆场、土方临时堆放点的分布情况详见附图 4。“三防”措施见 2.4.2 章节。	P28
8	说明道路工程的交通量及对沿线声环境影响	项目升压站附近 200m 无环境敏感目标，光伏区道路工程为施工期对内交通，建设完毕之后，辅以草籽补播，植被自然恢复。可快速重建地表覆盖。	/

9	核实并细化各类废电子元件等固体废物的危险属性分析(其中多数属于危险废物)和处置要求。	废电气元件的主要成分为金属等,属于一般固体废物,检修更换后直接由设备厂家回收。	/
10	细化施工过程中废水污染防治措施和水生态保护措施	已细化施工工程水污染防治措施	P65
		生态保护措施详见 5.1.5 章节	P67

+

+

rj

复审意见

华润电力清流县嵩溪 13MW 渔光互补光伏电站、110 千伏升压站 和华润电力清流县沙芜 39MW 渔光互补光伏电站项目 环境影响报告表修改稿复审意见

福建明达工程技术服务有限公司已根据专家函审意见对项目环境影响报告表做了修改和补充，修改后的环评报告基本符合《建设项目环境影响报告表编制技术指南(污染影响类)》(试行)的要求，提出的工程治理措施和生态减缓措施基本可行，评价结论总体可信，可以作为建设单位上报生态环境主管部门环评审批的依据。

复审人：温莉琴

2025 年 8 月 15 日

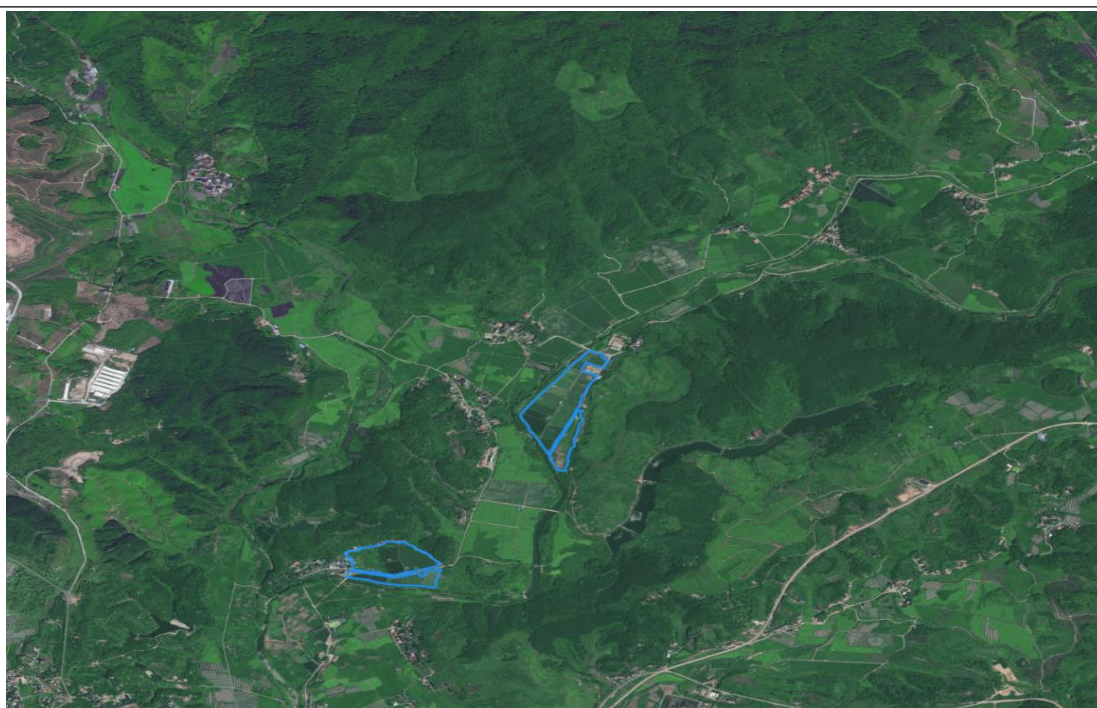
福建省生态环境分区管控综合查询报告

分析报告仅供参考，不构成任何形式专业建议及审批意见

基本情况			
报告编号	FQ GK1749781964859	报告名称	报告 13103244
报告时间	2025-06-13	划定面积（公顷）	
缓冲半径（米）		行业类别	

总体概述

项目所选地块涉及 1 个生态环境管控单元，其中重点管控单元 1 个



环境管控单元准入要求

清流县重点管控区 2			
陆域生态环境管控单元	ZH35042320009		
市级行政单元	三明市	县级行政单元	清流县
管控单元分类	重点管控单元		
1、空间布局约束			
1.严禁在人口聚集区新建涉及化学品和危险废物排放的项目，城市建成区内现有污染较重的企业应有序搬迁改造或依法关闭。2.禁止在城镇居民区、文化教育科学研究区等人口集中区域建设畜禽养殖场、养殖小区。3.严格限制建设生产和使用高 VOCs 含量的溶剂涂料、油墨、胶黏剂等项目。4.禁止开发利用未经评估和无害化处理的列入建设用地污染地块名录及开发利用负面清单的土地。			

2、污染物排放管控

城市建成区的大气污染型工业企业的新增大气污染物（二氧化硫、氮氧化物）排放量，按不低于 1.5 倍调剂。

3、环境风险防控

土壤污染重点监管单位拆除设施、设备或者建筑物、构筑物的，应当制定包括应急措施在内的土壤污染防治工作方案，报地方人民政府生态环境、工业和信息化主管部门备案并实施；土壤污染重点监管单位生产经营用地的用途变更或者在其土地使用权收回、转让前，应当由土地使用权人按照规定进行土壤污染状况调查；土壤污染责任人负责实施土壤污染风险管控和修复。

4、资源开发效率要求

高污染燃料禁燃区内禁止燃用高污染燃料，禁止新建、扩建燃用高污染燃料的设施。现有使用高污染燃料的设施，限期改用清洁能源；现有使用生物质燃料的设施，限期改为专用锅炉并配置高效除尘设施。

区域总管控

城镇生活类重点管控单元	<p>1、空间布局约束</p> <p>严禁在城镇人口密集区新建危险化学品生产企业；现有不符合安全和卫生防护距离要求的危险化学品生产企业 2025 年底前完成就地改造达标、搬迁进入规范化工园区或关闭退出。</p> <p>2、污染物排放管控</p> <p>在城市建成区新建大气污染型项目，二氧化硫、氮氧化物排放量应实行倍量削减替代。</p> <p>3、环境风险防控</p> <p>无</p> <p>4、资源开发效率要求</p> <p>无</p>
全省陆域	<p>1、空间布局约束</p> <p>1.石化、汽车、船舶、冶金、水泥、制浆造纸、印染等重点产业，要符合全省规划布局要求。2.严控钢铁、水泥、平板玻璃等产能过剩行业新增产能，新增产能应实施产能等量或减量置换。3.除列入国家规划的大型煤电和符合相关要求的等容量替代项目，以及以供热为主的热电联产项目外，原则上不再建设新的煤电项目。4.氟化工产业应集中布局在《关于促进我省氟化工产业绿色高效发展的若干意见》中确定的园区，在上述园区之外不再新建氟化工项目，园区之外现有氟化工项目不再扩大规模。5.禁止在水环境质量不能稳定达标的区域内，建设新增相应不达标污染物指标排放量的工业项目。6.禁止在通风廊道和主导风向的上风向布局大气重污染企业，推进建成区大气重污染企业搬迁或升级改造、环境风险企业搬迁或关闭退出。7.新建、扩建的涉及重点重金属污染物〔1〕的有色金属冶炼、电镀、制革、铅蓄电池制造企业布局应符合《福建省进一步加强重金属污染防控实施方案》（闽环保固体〔2022〕17 号）要求。</p>


	<p>禁止低端落后产能向闽江中上游地区、九龙江北溪江东北引桥闸以上、西溪桥闸以上流域、晋江流域上游转移。禁止新建用汞的电石法（聚）氯乙烯生产工艺。</p> <p>2、污染物排放管控</p> <p>1.建设项目新增的主要污染物（含 VOCs）排放量应按要求实行等量或倍量替代。重点行业建设项目新增的主要污染物排放量应同时满足《关于加强重点行业建设项目区域削减措施监督管理的通知》（环办环评〔2020〕36 号）的要求。涉及新增总磷排放的建设项目应符合相关削减替代要求。新、改、扩建重点行业〔2〕建设项目要符合“闽环保固体〔2022〕17 号”文件要求 2.新改扩建钢铁、火电项目应执行超低排放限值，有色项目应当执行大气污染物特别排放限值。水泥行业新改扩建项目严格对照超低排放、能效标杆水平建设实施，现有项目超低排放改造应按“闽环规〔2023〕2 号”文件的时限要求分步推进，2025 年底前全面完成〔2〕〔4〕。3.近岸海域汇水区域、“六江两溪”流域以及排入湖泊、水库等封闭、半封闭水域的城镇污水处理设施执行不低于一级 A 排放标准。到 2025 年，省级及以上各类开发区、工业园区完成“污水零直排区”建设，混合处理工业污水和生活污水的污水处理厂达到一级 A 排放标准。4.优化调整货物运输方式，提升铁路货运比例，推进钢铁、电力、电解铝、焦化等重点工业企业和工业园区货物由公路运输转向铁路运输。5.加强石化、涂料、纺织印染、橡胶、医药等行业新污染物环境风险管控。</p> <p>3、环境风险防控</p> <p>无</p> <p>4、资源开发效率要求</p> <p>1.实施能源消耗总量和强度双控。2.强化产业园区单位土地面积投资强度和效用指标的刚性约束，提高土地利用效率。3.具备使用再生水条件但未充分利用的钢铁、火电、化工、制浆造纸、印染等项目，不得批准其新增取水许可。在沿海地区电力、化工、石化等行业，推行直接利用海水作为循环冷却等工业用水。4.落实“闽环规〔2023〕1 号”文件要求，不再新建每小时 35 蒸吨以下燃煤锅炉，以及每小时 10 蒸吨及以下燃生物质和其他使用高污染燃料的锅炉。集中供热管网覆盖范围内禁止新建、扩建分散燃煤、燃油等供热锅炉。5.落实“闽环保大气〔2023〕5 号”文件要求，按照“提气、转电、控煤”的发展思路，推动陶瓷行业进一步优化用能结构，实现能源消费清洁低碳化。</p>
三明市陆域	<p>1、空间布局约束</p> <p>1.氟化工产业应集中布局在三平市吉口、黄砂、明溪、清流等符合产业布局的园区，在上述园区之外不再新建氟化工项目，园区之外现有氟化工项目不再扩大规模；除已通过省级认定的化工园区外，不再新增化工园区；未通过认定的化工园区，不得新建、改扩建化工项目（安全、环保、节能和智能化改造项目除外）。2.全市流域范围禁止新、扩建制革项目，严格控制新建、扩建钢铁、水泥、平</p>

	<p>板玻璃、有色金属冶炼、化工、植物制浆、印染等项目。3.2024 年底前，全市范围原则上不再新增自备燃煤机组，支持自备燃煤机组实施清洁能源替代。全市范围不再新上每小时 35 蒸吨以下燃煤锅炉，以及每小时 10 蒸吨及以下燃生物质和其他使用高污染燃料的锅炉。集中供热管网覆盖范围内禁止新建、扩建分散燃煤、燃油等供热锅炉。4.继续推进城市建成区现有印染、原料药制造、化工等污染较重企业有序搬迁改造或依法关闭。5.以印染、皮革、农药、医药、涂料等行业为重点，推进有毒有害化学物质替代。化工园区新建项目实施“禁限控”化学物质管控措施，项目在开展环境影响评价时应严格落实相关要求，严格涉新污染物建设项目源头防控和准入管理。6.涉及永久基本农田的管控区域，应按照《基本农田保护条例》（2011 年修正）《福建省基本农田保护条例》（2010 年修正）《国土资源部关于全面实行永久基本农田特殊保护的通知》（国土资规〔2018〕1 号）《中共中央、国务院关于加强耕地保护和改进占补平衡的意见》（2017 年 1 月 9 日）等相关文件要求进行严格管理。</p> <p>2、污染物排放管控</p> <p>1.涉新增 VOCs 排放项目，VOCs 排放实行区域内等量替代。2.加快推进钢铁、火电、水泥超低排放改造。有色项目应执行大气污染物特别排放限值；重点控制区新建化工项目应当执行大气污染物特别排放限值。3.东牙溪水库、金湖汇水区城镇污水处理设施全面达到一级 A 排放标准。氟化工、印染、电镀等行业应执行水污染物特别排放限值。4.在三明市铅锌矿产资源开发活动集中区域（尤溪县、大田县）实行重点污染物特别排放限值。新、改扩建涉重金属重点行业建设项目必须遵循重点重金属污染物排放“减量置换”或“等量置换”的原则，原则上应在本区域内有明确具体的重金属污染物排放总量来源。5.加快推进省级以上工业园区“污水零直排区”建设和重点行业企业及重点产业园区明管化改造。涉及入驻园区的生产废水排放企业，应同步规划建设污水处理设施。</p> <p>3、环境风险防控</p> <p>无</p> <p>4、资源开发效率要求</p> <p>无</p>
--	---

福建省生态环境分区管控综合查询报告

分析报告仅供参考，不构成任何形式专业建议及审批意见

基本情况			
报告编号	FQGK1749782000572	报告名称	报告 13103320
报告时间	2025-06-13	划定面积（公顷）	
缓冲半径（米）		行业类别	

总体概述	
项目所选地块涉及 3 个生态环境管控单元，其中优先保护单元 1 个，重点管控单元 2 个	
	

环境管控单元准入要求

清流县一般生态空间—水源涵养生态功能重要区域			
陆域生态环境管控单元	ZH35042310021		
市级行政单元	三明市	县级行政单元	清流县
管控单元分类	优先保护单元		
1、空间布局约束 禁止无序采矿、毁林开荒等损害或不利于维护水源涵养功能的人类活动。禁止新建高水资源消耗产业。禁止新建印染、制革、制浆造纸、石化、化工、医药、金属冶炼等水污染型工业项目。涉及永久基本农田的按照《中华人民共和国基本农田保护条例》要求管理。			
2、污染物排放管控 无			
3、环境风险防控 无			
4、资源开发效率要求 无			

清流县重点管控区 1			
陆域生态环境管控单元	ZH35042320008		
市级行政单元	三明市	县级行政单元	清流县

管控单元分类	重点管控单元
1、空间布局约束 1.严禁在人口聚集区新建涉及化学品和危险废物排放的项目，城市建成区内现有污染较重的企业应有序搬迁改造或依法关闭。2.禁止在城镇居民区、文化教育科学研究区等人口集中区域建设畜禽养殖场、养殖小区。3.严格限制建设生产和使用高 VOCs 含量的溶剂涂料、油墨、胶黏剂等项目。4.禁止开发利用未经评估和无害化处理的列入建设用地污染地块名录及开发利用负面清单的土地。	
2、污染物排放管控 城市建成区的大气污染型工业企业的新增大气污染物（二氧化硫、氮氧化物）排放量，按不低于 1.5 倍调剂。	
3、环境风险防控 土壤污染重点监管单位拆除设施、设备或者建筑物、构筑物的，应当制定包括应急措施在内的土壤污染防治工作方案，报地方人民政府生态环境、工业和信息化主管部门备案并实施；土壤污染重点监管单位生产经营用地的用途变更或者在其土地使用权收回、转让前，应当由土地使用权人按照规定进行土壤污染状况调查；土壤污染责任人负责实施土壤污染风险管控和修复。	
4、资源开发效率要求 高污染燃料禁燃区内禁止燃用高污染燃料，禁止新建、扩建燃用高污染燃料的设施。现有使用高污染燃料的设施，限期改用清洁能源；现有使用生物质燃料的设施，限期改为专用锅炉并配置高效除尘设施。	

清流县重点管控区 2			
陆域生态环境管控单元	ZH35042320009		
市级行政单元	三明市	县级行政单元	清流县
管控单元分类	重点管控单元		
1、空间布局约束			
1.严禁在人口聚集区新建涉及化学品和危险废物排放的项目，城市建成区内现有污染较重的企业应有序搬迁改造或依法关闭。2.禁止在城镇居民区、文化教育科学研究区等人口集中区域建设畜禽养殖场、养殖小区。3.严格限制建设生产和使用高 VOCs 含量的溶剂涂料、油墨、胶黏剂等项目。4.禁止开发利用未经评估和无害化处理的列入建设用地污染地块名录及开发利用负面清单的土地。			
2、污染物排放管控			
城市建成区的大气污染型工业企业的新增大气污染物（二氧化硫、氮氧化物）排放量，按不低于 1.5 倍调剂。			
3、环境风险防控			
土壤污染重点监管单位拆除设施、设备或者建筑物、构筑物的，应当制定包括应急措施在内的土壤污染防治工作方案，报地方人民政府生态环境、工业和信息化主管部门备案并实施；土壤污染重点监管单位生产经营用地的用途变更或者在其土地使用权收回、转让前，应当由土地使用权人按照规定进行土壤污染状况调查；土壤污染责任人负责实施土壤污染风险管控和修复。			
4、资源开发效率要求			
高污染燃料禁燃区内禁止燃用高污染燃料，禁止新建、扩建燃用高污染燃料的设施。现有使用高污染燃料的设施，限期改用清洁能源；现有使用生物质燃料的设施，限期改为专用			

锅炉并配置高效除尘设施。

区域总体管控

城镇生活类重点管控单元	<p>1、空间布局约束</p> <p>严禁在城镇人口密集区新建危险化学品生产企业；现有不符合安全和卫生防护距离要求的危险化学品生产企业 2025 年底前完成就地改造达标、搬迁进入规范化工园区或关闭退出。</p> <p>2、污染物排放管控</p> <p>在城市建成区新建大气污染型项目，二氧化硫、氮氧化物排放量应实行倍量削减替代。</p> <p>3、环境风险防控</p> <p>无</p> <p>4、资源开发效率要求</p> <p>无</p>
陆域生态保护红线和一般生态空间	<p>1、空间布局约束</p> <p>一、生态保护红线 1.根据《关于在国土空间规划中统筹划定落实三条控制线的指导意见》《自然资源部生态环境部国家林业和草原局关于加强生态保护红线管理的通知（试行）》，加强生态保护红线管理，严守自然生态安全边界。生态保护红线内，自然保护地核心保护区原则上禁止人为活动，其它区域禁止开发性、生产性建设活动，在符合法律法规的前提下，仅允许以下对生态功能不造成破坏的有限人为活动，有限人为活动应符合《自然资源部生态环境部国家林业和草原局关于加强生态保护红线管理的通知（试行）》要求。生态保护红线内自然保护区、风景名胜区、饮用水水源保护区等区域，依照法律法规执行。2.允许占用生态保护红线的重大项目范围，应符合《福建省自然资源厅福建省生态环境厅福建省林业局关于进一步加强生态保护红线监管的通知（试行）》（闽自然资发〔2023〕56 号）要求。二、一般生态空间 1.一般生态空间以生态环境保护为重点，维护生态安全格局，提升生态系统服务功能。2.一般生态空间原则上按照限制开发区域进行管理。功能属性单一、管控要求明确的一般生态空间，按照生态功能属性的既有规定实施管理；具有多重功能属性且均有既有管理要求的其他生态空间，按照管控要求的严格程度，从严管理；尚未明确管理要求的其他生态空间，限制有损主导生态服务功能的开发建设活动。</p> <p>2、污染物排放管控</p> <p>无</p> <p>3、环境风险防控</p> <p>无</p> <p>4、资源开发效率要求</p> <p>无</p>

全省陆域	<p>1、空间布局约束</p> <p>1.石化、汽车、船舶、冶金、水泥、制浆造纸、印染等重点产业，要符合全省规划布局要求。2.严控钢铁、水泥、平板玻璃等产能过剩行业新增产能，新增产能应实施产能等量或减量置换。3.除列入国家规划的大型煤电和符合相关要求的等容量替代项目，以及以供热为主的热电联产项目外，原则上不再建设新的煤电项目。4.氟化工产业应集中布局在《关于促进我省氟化工产业绿色高效发展的若干意见》中确定的园区，在上述园区之外不再新建氟化工项目，园区之外现有氟化工项目不再扩大规模。5.禁止在水环境质量不能稳定达标的区域内，建设新增相应不达标污染物指标排放量的工业项目。6.禁止在通风廊道和主导风向的上风向布局大气重污染企业，推进建成区大气重污染企业搬迁或升级改造、环境风险企业搬迁或关闭退出。7.新建、扩建的涉及重点重金属污染物〔1〕的有色金属冶炼、电镀、制革、铅蓄电池制造企业布局应符合《福建省进一步加强重金属污染防治实施方案》（闽环保固体〔2022〕17号）要求。禁止低端落后产能向闽江中上游地区、九龙江北溪江东北引桥闸以上、西溪桥闸以上流域、晋江流域上游转移。禁止新建用汞的电石法（聚）氯乙烯生产工艺。</p> <p>2、污染物排放管控</p> <p>1.建设项目新增的主要污染物（含 VOCs）排放量应按要求实行等量或倍量替代。重点行业建设项目新增的主要污染物排放量应同时满足《关于加强重点行业建设项目区域削减措施监督管理的通知》（环办环评〔2020〕36号）的要求。涉及新增总磷排放的建设项目应符合相关削减替代要求。新、改、扩建重点行业〔2〕建设项目要符合“闽环保固体〔2022〕17号”文件要求</p> <p>2.新改扩建钢铁、火电项目应执行超低排放限值，有色项目应当执行大气污染物特别排放限值。水泥行业新改扩建项目严格对照超低排放、能效标杆水平建设实施，现有项目超低排放改造应按“闽环规〔2023〕2号”文件的时限要求分步推进，2025年底前全面完成〔2〕〔4〕。</p> <p>3.近岸海域汇水区域、“六江两溪”流域以及排入湖泊、水库等封闭、半封闭水域的城镇污水处理设施执行不低于一级 A 排放标准。到 2025 年，省级及以上各类开发区、工业园区完成“污水零直排区”建设，混合处理工业污水和生活污水的污水处理厂达到一级 A 排放标准。</p> <p>4.优化调整货物运输方式，提升铁路货运比例，推进钢铁、电力、电解铝、焦化等重点工业企业和工业园区货物由公路运输转向铁路运输。</p> <p>5.加强石化、涂料、纺织印染、橡胶、医药等行业新污染物环境风险管控。</p> <p>3、环境风险防控</p> <p>无</p> <p>4、资源开发效率要求</p> <p>1.实施能源消耗总量和强度双控。2.强化产业园区单位土地面积投资强度和效用指标的刚性约束，提高土地利用效率。3.具备使用再生水条件但未充分利用的钢铁、火电、化工、制浆造纸、印染等项目，不得批准其新增取水许可。在沿海地区电力、化工、石化等行业，</p>
------	---

	推行直接利用海水作为循环冷却等工业用水。4.落实“闽环规（2023）1号”文件要求，不再新建每小时35蒸吨以下燃煤锅炉，以及每小时10蒸吨及以下燃生物质和其他使用高污染燃料的锅炉。集中供热管网覆盖范围内禁止新建、扩建分散燃煤、燃油等供热锅炉。5.落实“闽环保大气（2023）5号”文件要求，按照“提气、转电、控煤”的发展思路，推动陶瓷行业进一步优化用能结构，实现能源消费清洁低碳化。
--	---

三明市陆域	<p>1、空间布局约束</p> <p>1.氟化工产业应集中布局在三明市吉口、黄砂、明溪、清流等符合产业布局的园区，在上述园区之外不再新建氟化工项目，园区之外现有氟化工项目不再扩大规模；除已通过省级认定的化工园区外，不再新增化工园区；未通过认定的化工园区，不得新建、改扩建化工项目（安全、环保、节能和智能化改造项目除外）。2.全市流域范围禁止新、扩建制革项目，严格控制新建、扩建钢铁、水泥、平板玻璃、有色金属冶炼、化工、植物制浆、印染等项目。3.2024年底前，全市范围原则上不再新增自备燃煤机组，支持自备燃煤机组实施清洁能源替代。全市范围不再新上每小时35蒸吨以下燃煤锅炉，以及每小时10蒸吨及以下燃生物质和其他使用高污染燃料的锅炉。集中供热管网覆盖范围内禁止新建、扩建分散燃煤、燃油等供热锅炉。4.继续推进城市建成区现有印染、原料药制造、化工等污染较重企业有序搬迁改造或依法关闭。5.以印染、皮革、农药、医药、涂料等行业为重点，推进有毒有害化学物质替代。化工园区新建项目实施“禁限控”化学物质管控措施，项目在开展环境影响评价时应严格落实相关要求，严格涉新污染物建设项目源头防控和准入管理。6.涉及永久基本农田的管控区域，应按照《基本农田保护条例》（2011年修正）《福建省基本农田保护条例》（2010年修正）《国土资源部关于全面实行永久基本农田特殊保护的通知》（国土资规〔2018〕1号）《中共中央国务院关于加强耕地保护和改进占补平衡的意见》（2017年1月9日）等相关文件要求进行格管理。</p> <p>2、污染物排放管控</p> <p>1.涉新增VOCs排放项目，VOCs排放实行区域内等量替代。2.加快推进钢铁、火电、水泥超低排放改造。有色项目应执行大气污染物特别排放限值；重点控制区新建化工项目应当执行大气污染物特别排放限值。3.东牙溪水库、金湖汇水区域城镇污水处理设施全面达到一级A排放标准。氟化工、印染、电镀等行业应执行水污染物特别排放限值。4.在三明市铅锌矿产资源开发活动集中区域（尤溪县、大田县）实行重点污染物特别排放限值。新、改扩建涉重金属重点行业建设项目必须遵循重点重金属污染物排放“减量置换”或“等量置换”的原则，原则上应在本区域内有明确具体的重金属污染物排放总量来源。5.加快推进省级以上工业园区“污水零直排区”建设和重点行业企业及重点产业园区明管化改造。涉及入驻园区的生产废水排放企业，应同步规划建设污水处理设施。</p> <p>3、环境风险防控</p>
-------	--

	无 4、资源开发效率要求 无
--	----------------------

福建省生态环境分区管控综合查询报告

分析报告仅供参考，不构成任何形式专业建议及审批意见

基本情况			
报告编号	FQGK175427133572 2	报告名称	报告 04093535
报告时间	2025-08-04	划定面积(公顷)	
缓冲半径(米)		行业类别	

总体概述

项目所选地块涉及 2 个生态环境管控单元，其中优先保护单元 1 个, 重点管控单元 1 个



环境管控单元准入要求

清流县一般生态空间-水源涵养生态功能重要区域			
陆域生态环境管控单元	ZH35042310021		
市级行政单元	三明市	县级行政单元	清流县
管控单元分类	优先保护单元		

1、空间布局约束 禁止无序采矿、毁林开荒等损害或不利于维护水源涵养功能的人类活动。禁止新建高水资源消耗产业。禁止新建印染、制革、制浆造纸、石化、化工、医药、金属冶炼等水污染型工业项目。涉及永久基本农田的按照《中华人民共和国基本农田保护条例》要求管理。
2、污染物排放管控 无
3、环境风险防控 无
4、资源开发效率要求 无

清流县重点管控区 2			
陆域生态环境管控单元	ZH35042320009		
市级行政单元	三明市	县级行政单元	清流县
管控单元分类	重点管控单元		
1、空间布局约束			
1.严禁在人口聚集区新建涉及化学品和危险废物排放的项目，城市建成区内现有污染较重的企业应有序搬迁改造或依法关闭。2.禁止在城镇居民区、文化教育科学研究区等人口集中区域建设畜禽养殖场、养殖小区。3.严格限制建设生产和使用高 VOCs 含量的溶剂涂料、油墨、胶黏剂等项目。4.禁止开发利用未经评估和无害化处理的列入建设用地污染地块名录及开发利用负面清单的土地。			
2、污染物排放管控			
城市建成区的大气污染型工业企业的新增大气污染物（二氧化硫、氮氧化物）排放量，按不低于 1.5 倍调剂。			
3、环境风险防控			
土壤污染重点监管单位拆除设施、设备或者建筑物、构筑物的，应当制定包括应急措施在内的土壤污染防治工作方案，报地方人民政府生态环境、工业和信息化主管部门备案并实施；土壤污染重点监管单位生产经营用地的用途变更或者在其土地使用权收回、转让前，应当由土地使用权人按照规定进行土壤污染状况调查；土壤污染责任人负责实施土壤污染风险管控和修复。			
4、资源开发效率要求			
高污染燃料禁燃区内禁止燃用高污染燃料，禁止新建、扩建燃用高污染燃料的设施。现有使用高污染燃料的设施，限期改用清洁能源；现有使用生物质燃料的设施，限期改为专用锅炉并配置高效除尘设施。			

区域总体管控

城镇生活类重点管控单元	1、空间布局约束 严禁在城镇人口密集区新建危险化学品生产企业；现有不符合安全和卫生防护距离要求的危险化学品生产企业 2025 年底前完成就地改造达标、搬迁进入规范化工园区或关闭退出。
	2、污染物排放管控

	<p>在城市建成区新建大气污染型项目，二氧化硫、氮氧化物排放量应实行倍量削减替代。</p> <p>3、环境风险防控</p> <p>无</p> <p>4、资源开发效率要求</p> <p>无</p>
陆域生态保护红线和一般生态空间	<p>1、空间布局约束</p> <p>一、生态保护红线 1.根据《关于在国土空间规划中统筹划定落实三条控制线的指导意见》《自然资源部生态环境部国家林业和草原局关于加强生态保护红线管理的通知（试行）》，加强生态保护红线管理，严守自然生态安全边界。生态保护红线内，自然保护地核心保护区原则上禁止人为活动，其它区域禁止开发性、生产性建设活动，在符合法律法规的前提下，仅允许以下对生态功能不造成破坏的有限人为活动，有限人为活动应符合《自然资源部生态环境部国家林业和草原局关于加强生态保护红线管理的通知（试行）》要求。生态保护红线内自然保护区、风景名胜区、饮用水水源保护区等区域，依照法律法规执行。2.允许占用生态保护红线的重大项目范围，应符合《福建省自然资源厅福建省生态环境厅福建省林业局关于进一步加强生态保护红线监管的通知（试行）》（闽自然资发〔2023〕56号）要求。二、一般生态空间 1.一般生态空间以生态环境保护为重点，维护生态安全格局，提升生态系统服务功能。2.一般生态空间原则上按照限制开发区域进行管理。功能属性单一、管控要求明确的一般生态空间，按照生态功能属性的既有规定实施管理；具有多重功能属性、且均有既有管理要求的其他生态空间，按照管控要求的严格程度，从严管理；尚未明确管理要求的其他生态空间，限制有损主导生态服务功能的开发建设活动。</p> <p>2、污染物排放管控</p> <p>无</p> <p>3、环境风险防控</p> <p>无</p> <p>4、资源开发效率要求</p> <p>无</p>
全省陆域	<p>1、空间布局约束</p> <p>1.石化、汽车、船舶、冶金、水泥、制浆造纸、印染等重点产业，要符合全省规划布局要求。2.严控钢铁、水泥、平板玻璃等产能过剩行业新增产能，新增产能应实施产能等量或减量置换。3.除列入国家规划的大型煤电和符合相关要求的等容量替代项目，以及以供热为主的热电联产项目外，原则上不再建设新的煤电项目。4.氟化工产业应集中布局在《关于促进我省氟化工产业绿色高效发展的若干意见》中确定的园区，在上述园区之外不再新建氟化工项目，园区之外现有氟化工项目不再扩大规模。5.禁止在水环境质量不能稳定达标的区域内，建设新增相应不达标污染物指标排放量的工业项</p>

	<p>目。6.禁止在通风廊道和主导风向的上风向布局大气重污染企业，推进建成区大气重污染企业搬迁或升级改造、环境风险企业搬迁或关闭退出。7.新建、扩建的涉及重点重金属污染物〔1〕的有色金属冶炼、电镀、制革、铅蓄电池制造企业布局应符合《福建省进一步加强重金属污染防治实施方案》（闽环保固体〔2022〕17号）要求。禁止低端落后产能向闽江中上游地区、九龙江北溪江东北引桥闸以上、西溪桥闸以上流域、晋江流域上游转移。禁止新建用汞的电石法（聚）氯乙烯生产工艺。</p> <p>2、污染物排放管控</p> <p>1.建设项目新增的主要污染物（含 VOCs）排放量应按要求实行等量或倍量替代。重点行业建设项目新增的主要污染物排放量应同时满足《关于加强重点行业建设项目区域削减措施监督管理的通知》（环办环评〔2020〕36号）的要求。涉及新增总磷排放的建设项目应符合相关削减替代要求。新、改、扩建重点行业〔2〕建设项目要符合“闽环保固体〔2022〕17号”文件要求</p> <p>2.新改扩建钢铁、火电项目应执行超低排放限值，有色项目应当执行大气污染物特别排放限值。水泥行业新改扩建项目严格对照超低排放、能效标杆水平建设实施，现有项目超低排放改造应按“闽环规〔2023〕2号”文件的时限要求分步推进，2025年底前全面完成〔2〕〔4〕。</p> <p>3.近岸海域汇水区域、“六江两溪”流域以及排入湖泊、水库等封闭、半封闭水域的城镇污水处理设施执行不低于一级 A 排放标准。到 2025 年，省级及以上各类开发区、工业园区完成“污水零直排区”建设，混合处理工业污水和生活污水的污水处理厂达到一级 A 排放标准。</p> <p>4.优化调整货物运输方式，提升铁路货运比例，推进钢铁、电力、电解铝、焦化等重点工业企业和工业园区货物由公路运输转向铁路运输。</p> <p>5.加强石化、涂料、纺织印染、橡胶、医药等行业新污染物环境风险管控。</p> <p>3、环境风险防控</p> <p>无</p> <p>4、资源开发效率要求</p> <p>1.实施能源消耗总量和强度双控。2.强化产业园区单位土地面积投资强度和效用指标的刚性约束，提高土地利用效率。3.具备使用再生水条件但未充分利用的钢铁、火电、化工、制浆造纸、印染等项目，不得批准其新增取水许可。在沿海地区电力、化工、石化等行业，推行直接利用海水作为循环冷却等工业用水。4.落实“闽环规〔2023〕1号”文件要求，不再新建每小时 35 蒸吨以下燃煤锅炉，以及每小时 10 蒸吨及以下燃生物质和其他使用高污染燃料的锅炉。集中供热管网覆盖范围内禁止新建、扩建分散燃煤、燃油等供热锅炉。5.落实“闽环保大气〔2023〕5号”文件要求，按照“提气、转电、控煤”的发展思路，推动陶瓷行业进一步优化用能结构，实现能源消费清洁低碳化。</p>
三明市陆域	<p>1、空间布局约束</p> <p>1.氟化工产业应集中布局在三平市吉口、黄砂、明溪、清流等符合</p>

	<p>产业布局的园区，在上述园区之外不再新建氟化工项目，园区之外现有氟化工项目不再扩大规模;除已通过省级认定的化工园区外，不再新增化工园区；未通过认定的化工园区，不得新建、改扩建化工项目（安全、环保、节能和智能化改造项目除外）。2.全市流域范围禁止新、扩建制革项目，严格控制新建、扩建钢铁、水泥、平板玻璃、有色金属冶炼、化工、植物制浆、印染等项目。3.2024 年底前，全市范围原则上不再新增自备燃煤机组，支持自备燃煤机组实施清洁能源替代。全市范围不再新上每小时 35 蒸吨以下燃煤锅炉，以及每小时 10 蒸吨及以下燃生物质和其他使用高污染燃料的锅炉。集中供热管网覆盖范围内禁止新建、扩建分散燃煤、燃油等供热锅炉。4.继续推进城市建成区现有印染、原料药制造、化工等污染较重企业有序搬迁改造或依法关闭。5.以印染、皮革、农药、医药、涂料等行业为重点，推进有毒有害化学物质替代。化工园区新建项目实施“禁限控”化学物质管控措施，项目在开展环境影响评价时应严格落实相关要求，严格涉新污染物建设项目源头防控和准入管理。6.涉及永久基本农田的管控区域，应按照《基本农田保护条例》(2011 年修正)《福建省基本农田保护条例》(2010 年修正)《国土资源部关于全面实行永久基本农田特殊保护的通知》（国土资规[2018]1 号）《中共中央国务院关于加强耕地保护和改进占补平衡的意见》(2017 年 1 月 9 日)等相关文件要求进行格管理。</p> <p>2、污染物排放管控</p> <p>1.涉新增 VOCs 排放项目，VOCs 排放实行区域内等量替代。2.加快推进钢铁、火电、水泥超低排放改造。有色项目应执行大气污染物特别排放限值；重点控制区新建化工项目应当执行大气污染物特别排放限值。3.东牙溪水库、金湖汇水区域城镇污水处理设施全面达到一级 A 排放标准。氟化工、印染、电镀等行业应执行水污染物特别排放限值。4.在三明市铅锌矿产资源开发活动集中区域（尤溪县、大田县）实行重点污染物特别排放限值。新、改扩建涉重金属重点行业建设项目必须遵循重点重金属污染物排放“减量置换”或“等量置换”的原则，原则上应在本区域内有明确具体的重金属污染物排放总量来源。5.加快推进省级以上工业园区“污水零直排区”建设和重点行业企业及重点产业园区明管化改造。涉及入驻园区的生产废水排放企业，应同步规划建设污水处理设施。</p> <p>3、环境风险防控</p> <p>无</p> <p>4、资源开发效率要求</p> <p>无</p>
--	--

